



OK

OFICINA DE REGISTRO DE INSTRUMENTOS PÚBLICOS BUGA - 373

INFORME RECAUDOS DEL DIA POR USUARIO 06-05-2026

REALIZADO POR: FRANCISCO.SALGUERO

Impreso el 08 de Mayo de 2026 a las 12:49:41 PM

Página 1

USUARIO: CESAR.QUINTERO

Radicación	Recibo	Canal	Forma de	No Doc	Banco	No. Aprobación	Vr.Docu.Pago	Vr. Aplicado	Diferencia		Hora Pago	Proc.
									Vr. Docu. Pago	Vr. Aplicado		
2026-373-3-617	✓		EFFECTIVO				0	0	0	0	20260506	COR
2026-373-3-618	✓		EFFECTIVO				0	0	0	0	20260506	COR
2026-373-3-619	✓		EFFECTIVO				0	0	0	0	20260506	COR
2026-373-3-620	✓		EFFECTIVO				0	0	0	0	20260506	COR
2026-373-3-621	✓		EFFECTIVO				0	0	0	0	20260506	COR
2026-373-3-622	✓		EFFECTIVO				0	0	0	0	20260506	COR
2026-373-3-623	✓		EFFECTIVO				0	0	0	0	20260506	COR
2026-373-3-624	✓		EFFECTIVO				0	0	0	0	20260506	COR
2026-373-3-625	✓		EFFECTIVO				0	0	0	0	20260506	COR
2026-373-3-626	✓		EFFECTIVO				0	0	0	0	20260506	COR
2026-373-3-627	✓		EFFECTIVO				0	0	0	0	20260506	COR
2026-373-3-628	✓		EFFECTIVO				0	0	0	0	20260506	COR
2026-373-3-629	✓		EFFECTIVO				0	0	0	0	20260506	COR
2026-373-3-630	✓		EFFECTIVO				0	0	0	0	20260506	COR
2026-373-3-631	✓		EFFECTIVO				0	0	0	0	20260506	COR
2026-373-3-632	✓		EFFECTIVO				0	0	0	0	20260506	COR
2026-373-3-633	✓		EFFECTIVO				0	0	0	0	20260506	COR
2026-373-3-634	✓		EFFECTIVO				0	0	0	0	20260506	COR
2026-373-3-635	✓		EFFECTIVO				0	0	0	0	20260506	COR
2026-373-3-636	✓		EFFECTIVO				0	0	0	0	20260506	COR
2026-373-3-637	✓		EFFECTIVO				0	0	0	0	20260506	COR
2026-373-3-638	✓		EFFECTIVO				0	0	0	0	20260506	COR
2026-373-3-639	✓		EFFECTIVO				0	0	0	0	20260506	COR

No esta hecha

Totales:

0 0 0

Vr.Docu.Pago. Se relaciona una vez por documento.



OFICINA DE REGISTRO DE INSTRUMENTOS PÚBLICOS BUGA - 373

INFORME RECAUDOS DEL DIA POR USUARIO 06-05-2026

REALIZADO POR: FRANCISCO.SALGUERO

Impreso el 08 de Mayo de 2026 a las 12:49:41 PM

Página 2

USUARIO: CESAR.QUINTERO

Radicación	Recibo	Canal	Forma de	No Doc	Banco	No. Aprobación	Vr.Docu.Pago	Vr. Aplicado	Diferencia		Hora Pago	Proc.
									Vr. Docu. Pago	Vr. Aplicado		
2026-373-3-640	✓		EFFECTIVO				0	0	0	0	20260506	COR
2026-373-3-641	✓		EFFECTIVO				0	0	0	0	20260506	COR
2026-373-3-642	✓		EFFECTIVO				0	0	0	0	20260506	COR
2026-373-3-643	✓		EFFECTIVO				0	0	0	0	20260506	COR
2026-373-3-644	✓		EFFECTIVO				0	0	0	0	20260506	COR
2026-373-3-645	✓		EFFECTIVO				0	0	0	0	20260506	COR
2026-373-3-646	✓		EFFECTIVO				0	0	0	0	20260506	COR

DETALLE DEL RECAUDO

Total Efectivo:	\$ 0
Total Consignación:	\$ 0
Total Cheque:	\$ 0
Total Pago Electronico:	\$ 0
Total Tarjeta Credito:	\$ 0
Total Tarjeta Debito:	\$ 0
Total Convenio:	\$ 0
Total recaudo ORIP:	\$ 0
Vr. total aplicado:	\$ 0

Resumen General por Bancos

Resumen General por Bancos - Devoluciones

Totales:

0

0

0

Vr.Docu.Pago: Se relaciona una vez por documento.

Túrnos Anulados

Certificados para otras ORIPS

Círculo	Cantidad	Valor
Total certificados para otras ORIPS		\$ 0



OL

OFICINA DE REGISTRO DE INSTRUMENTOS PÚBLICOS BUGA - 373

INFORME RECAUDOS DEL DIA POR USUARIO 08-05-2026

REALIZADO POR: FRANCISCO.SALGUERO

Impreso el 08 de Mayo de 2026 a las 12:49:26 PM

Página 1

USUARIO: CESAR.QUINTERO

Radicación	Recibo	Canal	Forma de	No Doc	Banco	No. Aprobación	Vr.Docu.Pago	Vr. Aplicado	Diferencia		Hora Pago	Proc.
									Vr. Docu. Pago	Vr. Aplicado		
2026-373-3-650	✓		EFFECTIVO				0	0	0		20260508	COR
2026-373-3-651	✓		EFFECTIVO				0	0	0		20260508	COR
2026-373-3-652	✓		EFFECTIVO				0	0	0		20260508	COR
2026-373-3-653	✓		EFFECTIVO				0	0	0		20260508	COR
2026-373-3-654	✓		EFFECTIVO				0	0	0		20260508	COR
2026-373-3-655	✓		EFFECTIVO				0	0	0		20260508	COR
2026-373-3-656	✓		EFFECTIVO				0	0	0		20260508	COR
2026-373-3-657	✓		EFFECTIVO				0	0	0		20260508	COR
2026-373-3-658	✓		EFFECTIVO				0	0	0		20260508	COR
2026-373-3-659	✓		EFFECTIVO				0	0	0		20260508	COR
2026-373-3-660	✓		EFFECTIVO				0	0	0		20260508	COR
2026-373-3-661	✓		EFFECTIVO				0	0	0		20260508	COR
2026-373-3-662	✓		EFFECTIVO				0	0	0		20260508	COR
2026-373-3-663	✓		EFFECTIVO				0	0	0		20260508	COR
2026-373-3-664	✓		EFFECTIVO				0	0	0		20260508	COR
2026-373-3-665	✓		EFFECTIVO				0	0	0		20260508	COR
2026-373-3-666	✓		EFFECTIVO				0	0	0		20260508	COR
2026-373-3-667	✓		EFFECTIVO				0	0	0		20260508	COR
2026-373-3-668	✓		EFFECTIVO				0	0	0		20260508	COR
2026-373-3-669	✓		EFFECTIVO				0	0	0		20260508	COR
2026-373-3-670	✓		EFFECTIVO				0	0	0		20260508	COR
2026-373-3-671	✓		EFFECTIVO				0	0	0		20260508	COR
2026-373-3-672	✓		EFFECTIVO				0	0	0		20260508	COR
Totales:							0	0	0			

Vr.Docu.Pago. Se relaciona una vez por documento.



OFICINA DE REGISTRO DE INSTRUMENTOS PÚBLICOS BUGA - 373

INFORME RECAUDOS DEL DIA POR USUARIO 08-05-2026

REALIZADO POR: FRANCISCO.SALGUERO

Impreso el 08 de Mayo de 2026 a las 12:49:26 PM

Página 2

USUARIO: CESAR.QUINTERO

Radicación	Recibo	Canal	Forma de	No Doc	Banco	No. Aprobación	Vr.Docu.Pago	Vr. Aplicado	Diferencia		Hora Pago	Proc.
									Vr. Docu. Pago	Vr. Aplicado		
2026-373-3-673	✓	No en la fecha	EFFECTIVO				0	0	0	0	20260508	COR
2026-373-3-674	✓		EFFECTIVO				0	0	0	0	20260508	COR
2026-373-3-675	✓		EFFECTIVO				0	0	0	0	20260508	COR
2026-373-3-676	✓		EFFECTIVO				0	0	0	0	20260508	COR
2026-373-3-677	✓		EFFECTIVO				0	0	0	0	20260508	COR
2026-373-3-678	✓		EFFECTIVO				0	0	0	0	20260508	COR
2026-373-3-679	✓	Conservar - 373-52299	EFFECTIVO				0	0	0	0	20260508	COR
2026-373-3-680	✓		EFFECTIVO				0	0	0	0	20260508	COR
2026-373-3-681	✓		EFFECTIVO				0	0	0	0	20260508	COR
2026-373-3-682	✓		EFFECTIVO				0	0	0	0	20260508	COR
2026-373-3-683	✓	Conservar - 373-52330	EFFECTIVO				0	0	0	0	20260508	COR
2026-373-3-684	✓		EFFECTIVO				0	0	0	0	20260508	COR
2026-373-3-685	✓		EFFECTIVO				0	0	0	0	20260508	COR
2026-373-3-686	✓		EFFECTIVO				0	0	0	0	20260508	COR
2026-373-3-687	✓		EFFECTIVO				0	0	0	0	20260508	COR
2026-373-3-688	✓		EFFECTIVO				0	0	0	0	20260508	COR
2026-373-3-689	✓		EFFECTIVO				0	0	0	0	20260508	COR
2026-373-3-690	✓		EFFECTIVO				0	0	0	0	20260508	COR
2026-373-3-691	✓		EFFECTIVO				0	0	0	0	20260508	COR
2026-373-3-692	✓		EFFECTIVO				0	0	0	0	20260508	COR
2026-373-3-693	✓		EFFECTIVO				0	0	0	0	20260508	COR
2026-373-3-694	✓		EFFECTIVO				0	0	0	0	20260508	COR
2026-373-3-695	✓		EFFECTIVO				0	0	0	0	20260508	COR

Totales:

0

0

0

Vr.Docu.Pago. Se relaciona una vez por documento.



OFICINA DE REGISTRO DE INSTRUMENTOS PÚBLICOS BUGA - 373

INFORME RECAUDOS DEL DIA POR USUARIO 08-05-2026

REALIZADO POR: FRANCISCO.SALGUERO

Impreso el 08 de Mayo de 2026 a las 12:49:26 PM

Página 3

USUARIO: CESAR.QUINTERO

Radicación	Recibo	Canal	Forma de	No Doc	Banco	No. Aprobación	Vr.Docu.Pago	Vr. Aplicado	Diferencia		Hora Pago	Proc.
									Vr. Docu. Pago	Vr. Aplicado		
2026-373-3-696	✓		EFFECTIVO				0	0	0	0	20260508	COR

DETALLE DEL RECAUDO

Total Efectivo:	\$ 0
Total Consignación:	\$ 0
Total Cheque:	\$ 0
Total Pago Electronico:	\$ 0
Total Tarjeta Credito:	\$ 0
Total Tarjeta Debito:	\$ 0
Total Convenio:	\$ 0
Total recaudo ORIP:	\$ 0
Vr. total aplicado:	\$ 0

Resumen General por Bancos

Resumen General por Bancos - Devoluciones

Turnos Anulados.

Certificados para otras ORIPS

Totales:

0

0

0

Vr.Docu.Pago. Se relaciona una vez por documento.

Página: 1

Impreso el 19 de Mayo de 2026 a las 08:23:30 am

Con el turno 2026-373-3-617 se corrigieron las siguientes matrículas:
373-51622

Nro Matricula: 373-51622

CIRCULO DE REGISTRO: 373 BUGA No. Catastro: 761110002000000050011000000000
MUNICIPIO: GUADALAJARA DE BUGA DEPARTAMENTO: VALLE DEL CAUCA VEREDA: RIOLORO TIPO PREDIO: RURAL
FECHA APERTURA: 05/04/1993 RADICACION: 93-002906 CON: SENTENCIA DE: 02/12/1992

DIRECCION DEL INMUEBLE

1) CARTAGENA

ANOTACIÓN: Nro: 005 Fecha 24/04/1997 Radicación 1997-373-6-973504
DOC: ESCRITURA 571 DEL: 19/03/1997 NOTARIA 1. DE TULUA VALOR ACTO: \$ 8.000.000
ESPECIFICACION: MODO DE ADQUISICION : 101 COMPRAVENTA

PERSONAS QUE INTERVIENEN EN EL ACTO (X-Titular de derecho real del dominio, I-Titular de dominio incompleto)

DE: CAÑAS PEREIRA EDUARDO CC# 2679162

DE: CAÑAS PEREIRA EDGAR CC# 16341514

A: ROJAS MEDINA CARLOS ARTURO CC# 94152947 X MENOR

A: SALAZAR RIGOBERTO CC# 2679207 X

A: SALAZAR GUARIN LUZ ADRIANA X MENOR


A: SALAZAR GOMEZ MARIO ALEXANDER X MENOR

[126712]: Anotación Nro: 005 No. corrección: 1 Radicación: 2026-373-3-617 Fecha: 12/05/2026

SE CORRIGE EL SECUENCIAL DE RIGOBERTO SALAZAR POR SU DOCUMENTO DE IDENTIFICACIÓN C.C 2679207 LO ANTERIOR
CONFORME AL ARTÍCULO 59 DE LA LEY 1579 DE 2012.

FIN DE ESTE DOCUMENTO

El interesado debe comunicar cualquier falla o error en el registro de los documentos



REGISTRADOR DE INSTRUMENTOS PUBLICOS

Usuario que realizo la correccion: 126712

Página: 1

Impreso el 19 de Mayo de 2026 a las 08:23:54 am

Con el turno 2026-373-3-618 se corrigieron las siguientes matrículas:
373-51628

Nro Matricula: 373-51628

CIRCULO DE REGISTRO: 373 BUGA No. Catastro: 762480100000001730025000000000
MUNICIPIO: EL CERRITO DEPARTAMENTO: VALLE DEL CAUCA VEREDA: EL CERRITO TIPO PREDIO: URBANO
FECHA APERTURA: 16/04/1993 RADICACION: 93-2929 CON: ESCRITURA DE: 25/09/1992

DIRECCION DEL INMUEBLE

1) CALLE 1 CARR. 11 Y 12

373-51627

ANOTACIÓN: Nro: 001 Fecha 01/04/1993 Radicación 1993-373-6-932929
DOC: ESCRITURA 552 DEL: 25/09/1992 NOTARIA DE EL CERRITO VALOR ACTO: \$ 200.000

ESPECIFICACION: MODO DE ADQUISICION: 101 COMPRAVENTA

PERSONAS QUE INTERVIENEN EN EL ACTO (X-Titular de derecho real del dominio; I-Titular de dominio incompleto)


DE: MONTILLA MARTINEZ-ALBERTO ABSALON

A: LEYTON MORENO ESMERALDA TI# 76061303517

[126712]: Anotación Nro: 001 No. corrección: 1 Radicación: 2026-373-3-618 Fecha: 12/05/2026
SE CORRIGE EL SECUENCIAL DE ESMERALDA LEYTON MORENO POR SU DOCUMENTO DE IDENTIFICACIÓN T.I 76061303517 LO
ANTERIOR CONFORME AL ARTÍCULO 59 DE LA LEY 1579 DE 2012.

FIN DE ESTE DOCUMENTO

El interesado debe comunicar cualquier falla o error en el registro de los documentos



REGISTRADOR DE INSTRUMENTOS PUBLICOS

Usuario que realizo la correccion: 126712

Página: 1

Impreso el 19 de Mayo de 2026 a las 08:24:12 am

Con el turno 2026-373-3-619 se corrigieron las siguientes matrículas:
373-51652

Nro Matricula: 373-51652

CIRCULO DE REGISTRO: 373 BUGA No. Catastro: 761110101000001380037000000000
MUNICIPIO: GUADALAJARA DE BUGA DEPARTAMENTO: VALLE DEL CAUCA VEREDA: GUADALAJARA DE BUGA
TIPO PREDIO: URBANO
FECHA APERTURA: 19/04/1993 RADICACION: 93-003210 CON: ESCRITURA DE: 31/03/1993

DIRECCION DEL INMUEBLE

1) CARRERA 12 10-63

ANOTACIÓN: Nro: 002 Fecha 29/12/1993 Radicación 1993-373-6-9311664
DOC: ESCRITURA 2944 DEL: 12/11/1993 NOTARIA 2. DE BUGA VALOR ACTO: \$ 4.800.000

ESPECIFICACION: MODO DE ADQUISICION: 101 COMPRAVENTA

PERSONAS QUE INTERVIENEN EN EL ACTO (X-Titular de derecho real del dominio, I-Titular de dominio incompleto)


DE: BURGOS BLANCA OFELIA

A: BURGOS GLADIS JAKELINE CC# 38874020 X

[126712]: Anotación Nro: 002 No. corrección: 1 Radicación: 2026-373-3-619 Fecha: 12/05/2026
SE CORRIGE EL SECUENCIAL DE GLADIS JAKELINE BURGOS POR SU DOCUMENTO DE IDENTIFICACIÓN C.C 38874020 LO
ANTERIOR CONFORME AL ARTÍCULO 59 DE LA LEY 1579 DE 2012.

FIN DE ESTE DOCUMENTO

El interesado debe comunicar cualquier falla o error en el registro de los documentos



REGISTRADOR DE INSTRUMENTOS PUBLICOS

Usuario que realizo la correccion: 126712

Página: 1

Impreso el 19 de Mayo de 2026 a las 08:24:38 am

Con el turno 2026-373-3-620 se corrigieron las siguientes matrículas:
373-51657

Nro Matricula: 373-51657

CIRCULO DE REGISTRO: 373 BUGA No. Catastro: 768900001000000040104000000000
MUNICIPIO: YOTOCO DEPARTAMENTO: VALLE DEL CAUCA VEREDA: MIRAVALLE TIPO PREDIO: RURAL
FECHA APERTURA: 20/04/1993 RADICACION: 93-3170 CON: ESCRITURA DE: 05/03/1993

DIRECCION DEL INMUEBLE

1) LA ESPERANZA

373-46713

ANOTACIÓN: Nro: 001 Fecha 13/04/1993 Radicación 1993-373-6-933170

DOC: ESCRITURA 267 DEL: 05/03/1993 NOTARIA 1. DE BUGA VALOR ACTO: \$ 100.000

ESPECIFICACION: MODO DE ADQUISICION: 101 COMPRAVENTA. PREDIO DESTINADO PARA CONSTRUCCION DE VIVIENDA CAMPESINA, CONFORME AL DECRETO 3203/65.

PERSONAS QUE INTERVIENEN EN EL ACTO (X-Titular de derecho real del dominio, I-Titular de dominio incompleto)

DE: GIRALDO RIVILLAS ROBERTO ANTONIO CC# 6543643

DE: GIRALDO RIVILLAS RUBIELA CC# 38862782

DE: GIRALDO RIVILLAS JESUS ANTONIO CC# 14874524

DE: GIRALDO RIVILLAS INES CC# 38853252

DE: GIRALDO RIVILLAS ROSALBA CC# 38858492

DE: GIRALDO RIVILLAS MARIELA CC# 38863013

A: ALVAREZ PEDRO CC# 6545543 X

[126712]: Anotación Nro: 001 No. corrección: 2 Radicación: 2026-373-3-620 Fecha: 12/05/2026


SE CORRIGE EL SECUENCIAL DE PEDRO ALVAREZ POR SU DOCUMENTO DE IDENTIFICACIÓN C.C 6545543 LO ANTERIOR CONFORME AL ARTÍCULO 59 DE LA LEY 1579 DE 2012.

FIN DE ESTE DOCUMENTO

El interesado debe comunicar cualquier falla o error en el registro de los documentos

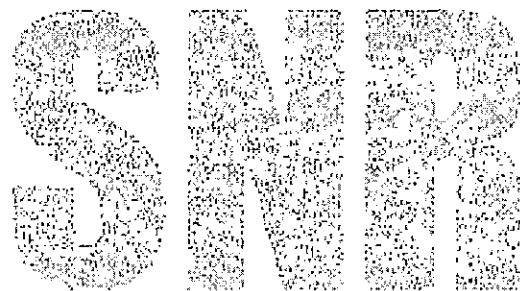
Página: 2

Impreso el 19 de Mayo de 2026 a las 08:24:38 am



REGISTRADOR DE INSTRUMENTOS PUBLICOS

Usuario que realizo la correccion: 126712



SUPERINTENDENCIA
DE NOTARIADO
& REGISTRO
la guarda de la fe pública

Página: 1

Impreso el 19 de Mayo de 2026 a las 08:24:59 am

Con el turno 2026-373-3-621 se corrigieron las siguientes matrículas:
373-51659

Nro Matricula: 373-51659

CIRCULO DE REGISTRO: 373 BUGA No. Catastro: 761110101000002110027000000000
MUNICIPIO: GUADALAJARA DE BUGA DEPARTAMENTO: VALLE DEL CAUCA VEREDA: GUADALAJARA DE BUGA
TIPO PREDIO: URBANO
FECHA APERTURA: 20/04/1993 RADICACION: 93-3171 CON: ESCRITURA DE: 02/04/1993

DIRECCION DEL INMUEBLE

1) CALLE 5 CARR 9

373-12937

ANOTACIÓN: Nro: 001 Fecha 13/04/1993 Radicación 1993-373-6-933171

DOC: ESCRITURA 820 DEL: 02/04/1993 NOTARIA 2 DE BUGA VALOR ACTO: \$1.000.000

ESPECIFICACION: MODO DE ADQUISICION 101: COMPRAVENTA

PERSONAS QUE INTERVIENEN EN EL ACTO (X-Titular de derecho real del dominio, I-Titular de dominio incompleto)

DE: GONZALEZ, CRUZ FRANCISCO, LUIS


A: CORREA, CESAR TULIO CC# 2631165 X

[126712]: Anotación Nro: 001 No. corrección: 1 Radicación: 2026-373-3-621 Fecha: 12/05/2026

SE CORRIGE EL SECUENCIAL DE CESAR TULIO CORREA POR SU DOCUMENTO DE IDENTIFICACIÓN C.C 2631165 LO ANTERIOR
CONFORME AL ARTÍCULO 59 DE LA LEY 1579 DE 2012.

FIN DE ESTE DOCUMENTO

El interesado debe comunicar cualquier falla o error en el registro de los documentos



REGISTRADOR DE INSTRUMENTOS PUBLICOS

Usuario que realizo la correccion: 126712

Página: 1

Impreso el 19 de Mayo de 2026 a las 08:25:22 am

Con el turno 2026-373-3-622 se corrigieron las siguientes matrículas:
373-51664

Nro Matricula: 373-51664

CIRCULO DE REGISTRO: 373 BUGA No. Catastro: 761260100000000380018000000000
MUNICIPIO: CALIMA DEPARTAMENTO: VALLE DEL CAUCA VEREDA: CALIMA (EL DARIEN) TIPO PREDIO: URBANO
FECHA APERTURA: 20/04/1993 RADICACION: 93-3179 CON: ESCRITURA DE: 05/12/1992

DIRECCION DEL INMUEBLE

- 1) SIN DIRECCION
- 2) CALLE 9 #3-20

373-29569

ANOTACIÓN: Nro: 001 Fecha 13/04/1993 Radicación 1993-373-6-933179

DOC: ESCRITURA 496 DEL: 05/12/1992 NOTARIA DE EL DARIEN VALOR ACTO: \$ 500.000

ESPECIFICACION: MODO DE ADQUISICION 101: COMPRAVENTA

PERSONAS QUE INTERVIENEN EN EL ACTO (X-Titular de derecho real del dominio, I-Titular de dominio incompleto)

DE: TABORDA VDA. DE MORALES ELIZABETH


A: CASTAÑO DE NARVAEZ CLARA ROSA CC# 29432066

[126712]: Anotación Nro: 001 No. corrección: 1 Radicación: 2026-373-3-622 Fecha: 12/05/2026

SE CORRIGE EL SECUENCIAL DE CLARA ROSA CASTAÑO V. DE NARVAEZ POR SU DOCUMENTO DE IDENTIFICACIÓN C.C 29432066
LO ANTERIOR CONFORME AL ARTÍCULO 59 DE LA LEY 1579 DE 2012.

FIN DE ESTE DOCUMENTO

El interesado debe comunicar cualquier falla o error en el registro de los documentos



REGISTRADOR DE INSTRUMENTOS PUBLICOS

Usuario que realizo la correccion: 126712

Página: 1

Impreso el 19 de Mayo de 2026 a las 08:25:43 am

Con el turno 2026-373-3-623 se corrigieron las siguientes matrículas:
373-51681

Nro Matricula: 373-51681

CIRCULO DE REGISTRO: 373 BUGA No. Catastro: 761110102000002100024000000000
MUNICIPIO: GUADALAJARA DE BUGA DEPARTAMENTO: VALLE DEL CAUCA VEREDA: GUADALAJARA DE BUGA
TIPO PREDIO: URBANO
FECHA APERTURA: 14/04/1993 RADICACION: 93-004762 CON: CERTIFICADO DE: 14/04/1993

DIRECCION DEL INMUEBLE

1) CARRERA 29 14-50 MANZANA J URB; GUADALAJARA.


ANOTACIÓN: Nro: 12 Fecha 20/10/2008 Radicación 2008-373-6-8681
DOC: ESCRITURA 1652 DEL: 30/08/2008 NOTARIA 1 DE BUGA VALOR ACTO: \$ 32.355.000
ESPECIFICACION: MODO DE ADQUISICION: 0109 ADJUDICACION EN SUCESION-- BOLETA 00160924 DE
20-10-2008 \$333.227 BUGA
PERSONAS QUE INTERVIENEN EN EL ACTO (X-Titular de derecho real del dominio, I-Titular de dominio incompleto)
DE: GONZALEZ CARLOS ENRIQUE
A: GONZALEZ TASCON ALEXANDER CC# 14891487 X (16.6%)
A: GONZALEZ TASCON NELLY CC# 38864120 X (16.6%)
A: GONZALEZ TASCON HECTOR JAIME CC# 14888953 X (16.6%)
A: TASCON DE GONZALEZ MARIA FABIOLA CC# 38851139 X (50%)

[126712]: Anotación Nro: 12 No. corrección: 1 Radicación: 2026-373-3-623 Fecha: 12/05/2026

SE CORRIGEN LOS SECUENCIALES DE ALEXANDER GONZALEZ TASCON C.C 14891487 Y HECTOR JAIME GONZALEZ TASCON C.C 14888953 POR SU DOCUMENTO DE IDENTIFICACIÓN CC LO ANTERIOR CONFORME AL ARTÍCULO 59 DE LA LEY 1579 DE 2012.

FIN DE ESTE DOCUMENTO

El interesado debe comunicar cualquier falla o error en el registro de los documentos



REGISTRADOR DE INSTRUMENTOS PUBLICOS

Usuario que realizo la correccion: 126712

Página: 1

Impreso el 19 de Mayo de 2026 a las 08:26:04 am

Con el turno 2026-373-3-624 se corrigieron las siguientes matrículas:
373-51692

Nro Matricula: 373-51692

CIRCULO DE REGISTRO: 373 BUGA No. Catastro:
MUNICIPIO: SAN PEDRO DEPARTAMENTO: VALLE DEL CAUCA VEREDA: SAN PEDRO TIPO PREDIO: RURAL
FECHA APERTURA: 20/04/1993 RADICACION: 93-003160 CON: RESOLUCION DE: 24/09/1992

DIRECCION DEL INMUEBLE

1) CASA LOTE

ANOTACIÓN: Nro: 001 Fecha 12/04/1993 Radicación 1993-373-6-9303160

DOC: RESOLUCION 01721 DEL: 24/09/1992 INST.COLOM.DE REF.AGRARIA INCORA DE SANTIAGO DE
CALI VALOR ACTO: \$ 0

ESPECIFICACION: MODO DE ADQUISICION: 170 ADJUDICACION DE BALDIO. PREDIO AFECTADO CON LAS
PROHIBICIONES DE LA LEY 30 DEL 18 DE MARZO DE 1988.

PERSONAS QUE INTERVIENEN EN EL ACTO (X-Titular de derecho real del dominio, I-Titular de dominio incompleto)
DE: LA NACIÓN


A: URIBE TORRES ABELARDO CC# 6496461 X

[126712]: Anotación Nro: 001 No. corrección: 1 Radicación: 2026-373-3-624 Fecha: 12/05/2026

SE CORRIGE EL SECUENCIAL DE ABELARDO URIBE TORRES POR SU DOCUMENTO DE IDENTIFICACIÓN C.C 6496461 LO ANTERIOR
CONFORME AL ARTÍCULO 59 DE LA LEY 1579 DE 2012.

FIN DE ESTE DOCUMENTO

El interesado debe comunicar cualquier falla o error en el registro de los documentos



REGISTRADOR DE INSTRUMENTOS PUBLICOS

Usuario que realizo la correccion: 126712

Página: 1

Impreso el 19 de Mayo de 2026 a las 08:26:26 am

Con el turno 2026-373-3-625 se corrigieron las siguientes matrículas:
373-51697

Nro Matricula: 373-51697

CIRCULO DE REGISTRO: 373 BUGA No. Catastro: 766700700000000030011000000000
MUNICIPIO: SAN PEDRO DEPARTAMENTO: VALLE DEL CAUCA VEREDA: SAN JOSE TIPO PREDIO: RURAL
FECHA APERTURA: 26/04/1993 RADICACION: 93-3308 CON: ESCRITURA DE: 06/04/1993

DIRECCION DEL INMUEBLE

1) SIN DIRECCION

373-50276

ANOTACIÓN: Nro: 001 Fecha 16/04/1993 Radicación 1993-373-6-933308

DOC: ESCRITURA 1057 DEL: 06/04/1993 NOTARIA 2. DE BUGA VALOR ACTO: \$ 340.000

ESPECIFICACION: MODO DE ADQUISICION 101 COMPRAVENTA CONFORME AL ART.3 DECRETO 3203/65.

PERSONAS QUE INTERVIENEN EN EL ACTO (X-Titular de derecho real del dominio, I-Titular de dominio incompleto)

DE: GONZALEZ CASTRO TULIO ENRIQUE CC# 6495279

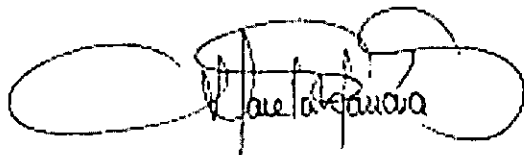
A: CAICEDO JORGE HUMBERTO CC# 6398195 X

[126712]: Anotación Nro: 001 No. corrección: 1 Radicación: 2026-373-3-625 Fecha: 12/05/2026

SE CORRIGE EL SECUENCIAL DE JORGE HUMBERTO CAICEDO POR SU DOCUMENTO DE IDENTIFICACION C.C 6398195 LO ANTERIOR CONFORME AL ARTICULO 59 DE LA LEY 1579 DE 2012.

FIN DE ESTE DOCUMENTO

El interesado debe comunicar cualquier falla o error en el registro de los documentos



REGISTRADOR DE INSTRUMENTOS PUBLICOS

Usuario que realizo la correccion: 126712

Página: 1

Impreso el 19 de Mayo de 2026 a las 08:26:47 am

Con el turno 2026-373-3-626 se corrigieron las siguientes matrículas:

373-51730

Nro Matricula: 373-51730

CIRCULO DE REGISTRO: 373 BUGA No. Catastro: 766700200000000070034000000000
MUNICIPIO: SAN PEDRO DEPARTAMENTO: VALLE DEL CAUCA VEREDA: TODOS SANTOS TIPO PREDIO: RURAL
FECHA APERTURA: 20/04/1993 RADICACION: 93-003372 CON: RESOLUCION DE: 28/09/1992

DIRECCION DEL INMUEBLE


1) SIN DIRECCION

ANOTACIÓN: Nro: 001 Fecha 19/04/1993 Radicación 1993-373-6-933372
DOC: RESOLUCION 01803 DEL: 28/09/1992 INST.COLOM.DE REF.AGRARIA INCORA DE CALI VALOR ACTO: \$ 0
ESPECIFICACION: MODO DE ADQUISICION : 170 ADJUDICACION DE BALDIO (PREDIO AFECTADO CON LAS
PROHIBICIONES DE LA LEY 30 DEL 18 DE MARZO DE 1988)
PERSONAS QUE INTERVIENEN EN EL ACTO (X-Titular de derecho real del dominio, I-Titular de dominio incompleto)
DE: LA NACION
A: GOMEZ DE MEJIA BLANCA NIDIA CC# 24806098 X

[126712]: Anotación Nro: 001 No. corrección: 1 Radicación: 2026-373-3-626 Fecha: 12/05/2026
SE CORRIGE EL SECUENCIAL DE BLANCA NIDIA GOMEZ DE MEJIA POR SU DOCUMENTO DE IDENTIFICACION C.C 24806098 LO
ANTERIOR CONFORME AL ARTÍCULO 59 DE LA LEY 1579 DE 2012.

FIN DE ESTE DOCUMENTO

El interesado debe comunicar cualquier falla o error en el registro de los documentos



REGISTRADOR DE INSTRUMENTOS PUBLICOS

Usuario que realizo la correccion: 126712

Página: 1

Impreso el 19 de Mayo de 2026 a las 08:27:14 am

Con el turno 2026-373-3-627 se corrigieron las siguientes matrículas:
373-51741

Nro Matricula: 373-51741

CIRCULO DE REGISTRO: 373 BUGA No. Catastro: 766700200000000070033000000000
MUNICIPIO: SAN PEDRO DEPARTAMENTO: VALLE DEL CAUCA VEREDA: TODOS SANTOS TIPO PREDIO: RURAL
FECHA APERTURA: 05/05/1993 RADICACION: 93-003758 CON: RESOLUCION DE: 30/11/1992

DIRECCION DEL INMUEBLE

1) CASA-LOTE

ANOTACIÓN: Nro: 001 Fecha 27/04/1993 Radicación 1993-373-6-9303758

DOC: RESOLUCION 02486 DEL: 30/11/1992 INST.COLOM.DE REF.AGRARIA INCORA DE SANTIAGO DE
CALI VALOR ACTO: \$ 0

ESPECIFICACION: MODO DE ADQUISICION: 170 ADJUDICACION DE BALDIO. PREDIO AFECTADO CON LAS
PROHIBICIONES DE LA LEY 30 DE MARZO DE 1988.

PERSONAS QUE INTERVIENEN EN EL ACTO (X-Titular de derecho real del dominio, I-Titular de dominio incompleto)
DE LA NACION.

A: RIOS MARIELA CC# 38865746 X

A: VICTORIA VASQUEZ JOSE DUNINGER CC# 6450643 X


la guarda de la fe pública

[126712]: Anotación Nro: 001 No. corrección: 1 Radicación: 2026-373-3-627 Fecha: 12/05/2026

SE CORRIGE EL SECUENCIAL DE MARIELA RIOS POR SU DOCUMENTO DE IDENTIFICACIÓN C.C 38865746 LO ANTERIOR CONFORME
AL ARTÍCULO 59 DE LA LEY 1579 DE 2012.

FIN DE ESTE DOCUMENTO

El interesado debe comunicar cualquier falla o error en el registro de los documentos



REGISTRADOR DE INSTRUMENTOS PUBLICOS

Usuario que realizo la correccion: 126712

Página: 1

Impreso el 19 de Mayo de 2026 a las 08:27:33 am

Con el turno 2026-373-3-628 se corrigieron las siguientes matrículas:
373-51753

Nro Matricula: 373-51753

CIRCULO DE REGISTRO: 373 BUGA No. Catastro: 00100153400
MUNICIPIO: SAN PEDRO DEPARTAMENTO: VALLE DEL CAUCA VEREDA: AGUITAS TIPO PREDIO: RURAL
FECHA APERTURA: 23/04/1993 RADICACION: 93-3460 CON: RESOLUCION DE: 30/04/1992

DIRECCION DEL INMUEBLE


1) SIN DIRECCION

ANOTACIÓN: Nro: 001 Fecha 21/04/1993 Radicación 1993-373-6-933460
DOC: RESOLUCION 00657 DEL: 30/04/1992 INST.COLOM.DE REF.AGRARIA INCORA DE CALI VALOR ACTO: \$ 0
ESPECIFICACION: MODO DE ADQUISICION : 170 ADJUDICACION DE BALDIO (PREDIO AFECTADO CON LAS
PROHIBICIONES DE LA LEY 30 DEL 18 DE MARZO DE 1988)
PERSONAS QUE INTERVIENEN EN EL ACTO (X-Titular de derecho real del dominio, I-Titular de dominio incompleto)
DE: LA NACION
A: ZUÑIGA DOMÍNGUEZ TERESA DE JESUS CC# 29784242 X.

[126712]: Anotación Nro: 001 No. corrección: 1 Radicación: 2026-373-3-628 Fecha: 12/05/2026
SE CORRIGÉ EL SECUENCIAL DE TERESA DE JESUS ZUÑIGA DOMÍNGUEZ POR SU DOCUMENTO DE IDENTIFICACIÓN C.C 29784242
LO ANTERIOR CONFORME AL ARTÍCULO 59 DE LA LEY 1579 DE 2012.

FIN DE ESTE DOCUMENTO

El interesado debe comunicar cualquier falla o error en el registro de los documentos



REGISTRADOR DE INSTRUMENTOS PUBLICOS

Usuario que realizo la correccion: 126712

Página: 1

Impreso el 19 de Mayo de 2026 a las 08:27:51 am

Con el turno 2026-373-3-629 se corrigieron las siguientes matrículas:
373-51755

Nro Matricula: 373-51755

CIRCULO DE REGISTRO: 373 BUGA No. Catastro: 763180300000000020068000000000
MUNICIPIO: GUACARI DEPARTAMENTO: VALLE DEL CAUCA VEREDA: GUABAS TIPO PREDIO: RURAL
FECHA APERTURA: 23/04/1993 RADICACION: 93-3487 CON: RESOLUCION DE: 27/01/1993

DIRECCION DEL INMUEBLE

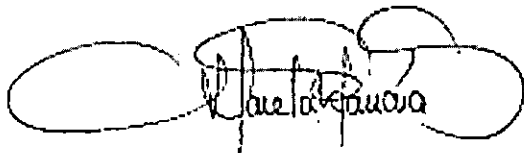
1) CASA LOTE

ANOTACIÓN: Nro: 001 Fecha 21/04/1993 Radicación 1993-373-6-933487
DOC: RESOLUCION 0188 DEL: 27/01/1993 INST.COLOM.DE REF.AGRARIA INCORA DE CALI VALOR ACTO: \$ 0
ESPECIFICACION: MODO DE ADQUISICION : 170 ADJUDICACION DE BALDIO (PREDIO AFECTADO CON LAS
PROHIBICIONES DE LA LEY 30 DEL 18-03-88)
PERSONAS QUE INTERVIENEN EN EL ACTO (X-Titular de derecho real del dominio, I-Titular de dominio incompleto)
DE: LA NACION
A: QUINTERO VASQUEZ HIGINIO CC# 6544559 X

[126712]: Anotación Nro: 001 No. corrección: 1 Radicación: 2026-373-3-629 Fecha: 12/05/2026
SE CORRIGÉ EL SECUENCIAL DE HIGINIO QUINTERO VASQUEZ POR SU DOCUMENTO DE IDENTIFICACIÓN C.C 6544559 LO
ANTERIOR CONFORME AL ARTÍCULO 59 DE LA LEY 1579 DE 2012.

FIN DE ESTE DOCUMENTO

El interesado debe comunicar cualquier falla o error en el registro de los documentos



REGISTRADOR DE INSTRUMENTOS PUBLICOS

Usuario que realizo la correccion: 126712

Página: 1

Impreso el 19 de Mayo de 2026 a las 08:28:16 am

Con el turno 2026-373-3-630 se corrigieron las siguientes matrículas:
373-51756

Nro Matricula: 373-51756

CIRCULO DE REGISTRO: 373 BUGA No. Catastro:
MUNICIPIO: GUACARI DEPARTAMENTO: VALLE DEL CAUCA VEREDA: SONSO TIPO PREDIO: RURAL
FECHA APERTURA: 23/04/1993 RADICACION: 93-003488 CON: RESOLUCION DE: 27/01/1993

DIRECCION DEL INMUEBLE


1) CASA LOTE

ANOTACIÓN: Nro: 001 Fecha 21/04/1993 Radicación 1993-373-6-933488
DOC: RESOLUCION 0195 DEL: 27/01/1993 INST.COLOM.DE REF.AGRARIA INCORA DE CALI VALOR ACTO: \$ 0
ESPECIFICACION: MODO DE ADQUISICION : 170 ADJUDICACION DE BALDIO (PREDIO AFECTADO CON LAS
PROHIBICIONES DE LA LEY 30 DEL-18-03-88)
PERSONAS QUE INTERVIENEN EN EL ACTO (X-Titular de derecho real del dominio, I-Titular de dominio incompleto)
DE: LA NACION
A: MORALES JESUS ESMARAGDO CC# 552294 X

[126712]: Anotación Nro: 001 No. corrección: 1 Radicación: 2026-373-3-630 Fecha: 12/05/2026
SE CORRIGE EL SECUENCIAL DE JESUS ESMARAGDO MORALES POR SU DOCUMENTO DE IDENTIFICACIÓN C.C 552294 LO ANTERIOR
CONFORME AL ARTÍCULO 59 DE LA LEY 1579 DE 2012.

FIN DE ESTE DOCUMENTO

El interesado debe comunicar cualquier falla o error en el registro de los documentos



REGISTRADOR DE INSTRUMENTOS PUBLICOS

Usuario que realizo la correccion: 126712

Página: 1

Impreso el 19 de Mayo de 2026 a las 08:28:31 am

Con el turno 2026-373-3-631 se corrigieron las siguientes matrículas:
373-51757

Nro Matricula: 373-51757

CIRCULO DE REGISTRO: 373 BUGA No. Catastro: 763180300000000020076000000000
MUNICIPIO: GUACARI DEPARTAMENTO: VALLE DEL CAUCA VEREDA: GUABAS TIPO PREDIO: RURAL
FECHA APERTURA: 23/04/1993 RADICACION: 93-3489 CON: RESOLUCION DE: 27/01/1993

DIRECCION DEL INMUEBLE


1) CASA LOTE

ANOTACIÓN: Nro: 001 Fecha 21/04/1993 Radicación 1993-373-6-933489
DOC: RESOLUCION 0200 DEL: 27/01/1993 INST.COLOM.DE REF.AGRARIA INCORA DE CALI VALOR ACTO: \$ 0
ESPECIFICACION: MODO DE ADQUISICION : 170 ADJUDICACION DE BALDIO (PREDIO AFECTADO CON LAS
PROHIBICIONES DE LA LEY 30 DEL-18-03-88)
PERSONAS QUE INTERVIENEN EN EL ACTO (X-Titular de derecho real del dominio, I-Titular de dominio incompleto)
DE: LA NACION
A: TRUJILLO PLAZA ALICIA CC# 29547089 X

[126712]: Anotación Nro: 001 No. corrección: 1 Radicación: 2026-373-3-631 Fecha: 12/05/2026
SE CORRIGE EL SECUENCIAL DE ALICIA TRUJILLO PLAZA POR SU DOCUMENTO DE IDENTIFICACIÓN C.C 29547089 LO ANTERIOR
CONFORME AL ARTÍCULO 59 DE LA LEY 1579 DE 2012.

FIN DE ESTE DOCUMENTO

El interesado debe comunicar cualquier falla o error en el registro de los documentos



REGISTRADOR DE INSTRUMENTOS PUBLICOS

Usuario que realizo la corrección: 126712

Página: 1

Impreso el 19 de Mayo de 2026 a las 08:28:54 am

Con el turno 2026-373-3-632 se corrigieron las siguientes matrículas:

373-51760

Nro Matricula: 373-51760

CIRCULO DE REGISTRO: 373 BUGA No. Catastro: 763180300000000020080000000000

MUNICIPIO: GUACARI DEPARTAMENTO: VALLE DEL CAUCA VEREDA: GUABAS TIPO PREDIO: RURAL

FECHA APERTURA: 23/04/1993 RADICACION: 93-3492 CON: RESOLUCION DE: 27/01/1993

DIRECCION DEL INMUEBLE

1) CASA LOTE

ANOTACIÓN: Nro: 001 Fecha 21/04/1993 Radicación 1993-373-6-933492

DOC: RESOLUCION 0214 DEL: 27/01/1993 INST.COLOM.DE REF.AGRARIA INCORA DE CALI VALOR ACTO: \$ 0

ESPECIFICACION: MODO DE ADQUISICION : 170 ADJUDICACION DE BALDIO (PREDIO AFECTADO CON LAS PROHIBICIONES DE LA LEY 30 DEL-18-03-88)


PERSONAS QUE INTERVIENEN EN EL ACTO (X-Titular de derecho real del dominio, I-Titular de dominio incompleto) DE: LA NACION

A: AGUIRRE DE PLAZA MARINA CC# 29547035 X

[126712]: Anotación Nro: 001 No. corrección: 1 Radicación: 2026-373-3-632 Fecha: 12/05/2026
SE CORRIGE EL SECUENCIAL DE MARINA AGUIRRE DE PLAZA POR SU DOCUMENTO DE IDENTIFICACIÓN C.C 29547035 LO ANTERIOR CONFORME AL ARTÍCULO 59 DE LA LEY 1579 DE 2012.

FIN DE ESTE DOCUMENTO

El interesado debe comunicar cualquier falla o error en el registro de los documentos



REGISTRADOR DE INSTRUMENTOS PUBLICOS

Usuario que realizo la correccion: 126712

Página: 1

Impreso el 19 de Mayo de 2026 a las 08:32:02 am

Con el turno 2026-373-3-633 se corrigieron las siguientes matrículas:
373-51761

Nro Matricula: 373-51761

CIRCULO DE REGISTRO: 373 BUGA No. Catastro: 763180300000000040015000000000
MUNICIPIO: GUACARI DEPARTAMENTO: VALLE DEL CAUCA VEREDA: GUABAS TIPO PREDIO: RURAL
FECHA APERTURA: 23/04/1993 RADICACION: 93-3493 CON: RESOLUCION DE: 27/01/1993

DIRECCION DEL INMUEBLE


1) CASA LOTE

ANOTACIÓN: Nro: 001 Fecha 21/04/1993 Radicación 1993-373-6-933493
DOC: RESOLUCION 0215 DEL: 27/01/1993 INST.COLOM.DE REF.AGRARIA INCORA DE CALI VALOR ACTO: \$ 0
ESPECIFICACION: MODO DE ADQUISICION : 170 ADJUDICACION DE BALDIO (PREDIO AFECTADO CON LAS
PROHIBICIONES DE LA LEY 30 DEL-18-03-88)
PERSONAS QUE INTERVIENEN EN EL ACTO (X-Titular de derecho real del dominio, I-Titular de dominio Incompleto)
DE: LA NACION
A: DOMINGUEZ NINFA CC# 31186691 X

[126712]: Anotación Nro: 001 No. corrección: 1 Radicación: 2026-373-3-633 Fecha: 12/05/2026
SE CORRIGE EL SECUENCIAL DE NINFA DOMINGUEZ POR SU DOCUMENTO DE IDENTIFICACIÓN C.C 31186691 LO ANTERIOR
CONFORME AL ARTÍCULO 59 DE LA LEY 1579 DE 2012.

FIN DE ESTE DOCUMENTO

El interesado debe comunicar cualquier falla o error en el registro de los documentos



REGISTRADOR DE INSTRUMENTOS PUBLICOS

Usuario que realizo la correccion: 126712

Página: 1

Impreso el 19 de Mayo de 2026 a las 08:32:38 am

Con el turno 2026-373-3-634 se corrigieron las siguientes matrículas:
373-51762

Nro Matricula: 373-51762

CIRCULO DE REGISTRO: 373 BUGA No. Catastro: 763180300000000020017000000000
MUNICIPIO: GUACARI DEPARTAMENTO: VALLE DEL CAUCA VEREDA: GUABAS TIPO PREDIO: RURAL
FECHA APERTURA: 23/04/1993 RADICACION: 93-3494 CON: RESOLUCION DE: 27/01/1993

DIRECCION DEL INMUEBLE


1) CASA LOTE

ANOTACIÓN: Nro: 001 Fecha 21/04/1993 Radicación 1993-373-6-933494
DOC: RESOLUCION 0216 DEL: 27/01/1993 INST.COLOM.DE REF.AGRARIA INCORA DE CALI VALOR ACTO: \$ 0
ESPECIFICACION: MODO DE ADQUISICION : 170 ADJUDICACION DE BALDIO (PREDIO AFECTADO POR LAS
PROHIBICIONES DE LA LEY 30 DEL-18-03-88)
PERSONAS QUE INTERVIENEN EN EL ACTO (X-Titular de derecho real del dominio; I-Titular de dominio incompleto)
DE: LA NACION
A: TRUJILLO PLAZA JOSE ESNEIDER CC# 2568331 X

[126712]: Anotación Nro: 001 No. corrección: 1 Radicación: 2026-373-3-634 Fecha: 12/05/2026
SE CORRIGE EL SECUENCIAL DE JOSE EIDER TRUJILLO PLAZA POR SU DOCUMENTO DE IDENTIFICACIÓN C.C 2568331 LO
ANTERIOR CONFORME AL ARTÍCULO 59 DE LA LEY 1579 DE 2012.

FIN DE ESTE DOCUMENTO

El interesado debe comunicar cualquier falla o error en el registro de los documentos



REGISTRADOR DE INSTRUMENTOS PUBLICOS

Usuario que realizo la correccion: 126712

Página: 1

Impreso el 19 de Mayo de 2026 a las 08:33:02 am

Con el turno 2026-373-3-635 se corrigieron las siguientes matrículas:
373-51763

Nro Matricula: 373-51763

CIRCULO DE REGISTRO: 373 BUGA No. Catastro: 763180300000000030048000000000
MUNICIPIO: GUACARI DEPARTAMENTO: VALLE DEL CAUCA VEREDA: GUABAS TIPO PREDIO: RURAL
FECHA APERTURA: 23/04/1993 RADICACION: 93-3495 CON: RESOLUCION DE: 27/01/1993

DIRECCION DEL INMUEBLE


1) CASA LOTE

ANOTACIÓN: Nro: 001 Fecha 21/04/1993 Radicación 1993-373-6-933495
DOC: RESOLUCION 0217 DEL: 27/01/1993 INST.COLOM.DE REF.AGRARIA INCORA DE CALI VALOR ACTO: \$ 0
ESPECIFICACION: MODO DE ADQUISICION : 170 ADJUDICACION DE BALDIO (PREDIO AFECTADO CON
LAS PROHIBICIONES DE LA LEY 30 DEL 18-03-88)
PERSONAS QUE INTERVIENEN EN EL ACTO (X-Titular de derecho real del dominio; I-Titular de dominio incompleto)
DE: LA NACION
A: GARCES TRUJILLO ESNELY CC# 29547333 X

[126712]: Anotación Nro: 001 No. corrección: 1 Radicación: 2026-373-3-635 Fecha: 12/05/2026
SE CORRIGE EL SECUENCIAL DE ESNELY GARCES TRUJILLO POR SU DOCUMENTO DE IDENTIFICACIÓN C.C 29547333 LO
ANTERIOR CONFORME AL ARTÍCULO 59 DE LA LEY 1579 DE 2012.

FIN DE ESTE DOCUMENTO

El interesado debe comunicar cualquier falla o error en el registro de los documentos



REGISTRADOR DE INSTRUMENTOS PUBLICOS

Usuario que realizo la correccion: 126712

Página: 1

Impreso el 19 de Mayo de 2026 a las 08:33:23 am

Con el turno 2026-373-3-636 se corrigieron las siguientes matrículas:
373-51767

Nro Matricula: 373-51767

CIRCULO DE REGISTRO: 373 BUGA No. Catastro: 763180200000000170017000000000
MUNICIPIO: GUACARI DEPARTAMENTO: VALLE DEL CAUCA VEREDA: SONSO TIPO PREDIO: RURAL
FECHA APERTURA: 23/04/1993 RADICACION: 93-3499 CON: RESOLUCION DE: 27/01/1993

DIRECCION DEL INMUEBLE


1) CASA LOTE

ANOTACIÓN: Nro: 001 Fecha 21/04/1993 Radicación 1993-373-6-933499
DOC: RESOLUCION 0221 DEL: 27/01/1993 INST.COLOM.DE REF.AGRARIA INCORA DE CALI VALOR ACTO: \$ 0
ESPECIFICACION: MODO DE ADQUISICION : 170 ADJUDICACION DE BALDIO (PREDIO AFECTADO CON LAS
PROHIBICIONES DE LA LEY 30 DEL 18-03-88)
PERSONAS QUE INTERVIENEN EN EL ACTO (X-Titular de derecho real del dominio, I-Titular de dominio incompleto)
DE: LA NACION
A: AGUIRRE MEJIA ISMAEL ANTONIO CC# 1270184 X

[126712]: Anotación Nro: 001 No. corrección: 1 Radicación: 2026-373-3-636 Fecha: 12/05/2026
SE CORRIGE EL SECUENCIAL DE ISMAEL ANTONIO AGUIRRE MEJIA POR SU DOCUMENTO DE IDENTIFICACION C.C 1270184 LO
ANTERIOR CONFORME AL ARTICULO 59 DE LA LEY 1579 DE 2012.

FIN DE ESTE DOCUMENTO

El interesado debe comunicar cualquier falla o error en el registro de los documentos



REGISTRADOR DE INSTRUMENTOS PUBLICOS

Usuario que realizo la correccion: 126712

Página: 1

Impreso el 19 de Mayo de 2026 a las 08:33:47 am

Con el turno 2026-373-3-637 se corrigieron las siguientes matrículas:
373-51770

Nro Matricula: 373-51770

CIRCULO DE REGISTRO: 373 BUGA No. Catastro:
MUNICIPIO: GUACARI DEPARTAMENTO: VALLE DEL CAUCA VEREDA: SONSO TIPO PREDIO: RURAL
FECHA APERTURA: 23/04/1993 RADICACION: 93-3502 CON: RESOLUCION DE: 27/01/1993

DIRECCION DEL INMUEBLE

1) CASA LOTE


ANOTACIÓN: Nro: 001 Fecha 21/04/1993 Radicación 1993-373-6-933502
DOC: RESOLUCION 0224 DEL: 27/01/1993 INST.COLOM.DE REF.AGRARIA INCORA DE CALI VALOR ACTO: \$ 0
ESPECIFICACION: MODO DE ADQUISICION : 170 ADJUDICACION DE BALDIO (PREDIO AFECTADO CON LAS
PROHIBICIONES DE LA LEY 30 DEL 18-03-88)
PERSONAS QUE INTERVIENEN EN EL ACTO (X-Titular de derecho real del dominio, I-Titular de dominio Incompleto)
DE: LA NACION
A: AGUIRRE CAICEDO LUIS HERNANDO CC# 14886003 X
A: VILLADA PALACIOS LUZ MARINA CC# 38866041 X

[126712]: Anotación Nro: 001 No. corrección: 2 Radicación: 2026-373-3-637 Fecha: 12/05/2026

SE CORRIGEN LOS SECUENCIALES DE LUZ MARINA VILLADA PALACIOS C.C 38866041 Y LUIS HERNANDO AGUIRRE C.C 14886003
POR SUS RESPECTIVOS DOCUMENTOS DE IDENTIFICACIÓN, LO ANTERIOR CONFORME AL ARTÍCULO 59 DE LA LEY 1579 DE 2012.

FIN DE ESTE DOCUMENTO

El interesado debe comunicar cualquier falla o error en el registro de los documentos



REGISTRADOR DE INSTRUMENTOS PUBLICOS

Usuario que realizo la correccion: 126712

Página: 1

Impreso el 19 de Mayo de 2026 a las 08:34:41 am

Con el turno 2026-373-3-638 se corrigieron las siguientes matrículas:
373-51772

Nro Matricula: 373-51772

CIRCULO DE REGISTRO: 373 BUGA No. Catastro:
MUNICIPIO: GUACARI DEPARTAMENTO: VALLE DEL CAUCA VEREDA: SONSO TIPO PREDIO: RURAL
FECHA APERTURA: 23/04/1993 RADICACION: 93-3504 CON: RESOLUCION DE: 27/01/1993

DIRECCION DEL INMUEBLE


1) CASA LOTE

ANOTACIÓN: Nro: 001 Fecha 21/04/1993 Radicación 1993-373-6-933504
DOC: RESOLUCION 0226 DEL: 27/01/1993 INST.COLOM.DE REF.AGRARIA INCORA DE CALI VALOR ACTO: \$ 0
ESPECIFICACION: MODO DE ADQUISICION : 170 ADJUDICACION DE BALDIO (PREDIO AFECTADO EN LAS
PROHIBICIONES DE LA LEY 30 DEL-18-03-88)
PERSONAS QUE INTERVIENEN EN EL ACTO (X-Titular de derecho real del dominio; I-Titular de dominio incompleto)
DE: LA NACION
A: INCHIMA ROSERO ALFREDO CC# 5227145: X

[126712]: Anotación Nro: 001 No. corrección: 1 Radicación: 2026-373-3-638 Fecha: 12/05/2026
SE CORRIGE EL SECUENCIAL DE ALFREDO INCHIMA ROSERO POR SU DOCUMENTO DE IDENTIFICACIÓN C.C 5227145 LO ANTERIOR
CONFORME AL ARTÍCULO 59 DE LA LEY 1579 DE 2012.

FIN DE ESTE DOCUMENTO

El interesado debe comunicar cualquier falla o error en el registro de los documentos



REGISTRADOR DE INSTRUMENTOS PUBLICOS

Usuario que realizo la correccion: 126712

Página: 1

Impreso el 19 de Mayo de 2026 a las 08:35:03 am

Con el turno 2026-373-3-640 se corrigieron las siguientes matrículas:
373-51777

Nro Matricula: 373-51777

CIRCULO DE REGISTRO: 373 BUGA No. Catastro:
MUNICIPIO: GUACARI DEPARTAMENTO: VALLE DEL CAUCA VEREDA: GUACARI TIPO PREDIO: RURAL
FECHA APERTURA: 23/04/1993 RADICACION: 93-3509 CON: RESOLUCION DE: 27/01/1993

DIRECCION DEL INMUEBLE


1) CASA LOTE

ANOTACIÓN: Nro: 001 Fecha 21/04/1993 Radicación 1993-373-6-933509
DOC: RESOLUCION 0233 DEL: 27/01/1993 INST.COLOM.DE REF.AGRARIA INCORA DE CALI VALOR ACTO: \$ 0
ESPECIFICACION: MODO DE ADQUISICION : 170 ADJUDICACION DE BALDIO (PREDIO AFECTADO CON LAS
PROHIBICIONES DE LA LEY-30 DEL-18-03-88)
PERSONAS QUE INTERVIENEN EN EL ACTO (X-Titular de derecho real del dominio, I-Titular de dominio incompleto)
DE: LA NACION
A: BUENO JOSE ESAIL CC# 6185702 X

[126712]: Anotación Nro: 001 No. corrección: 1 Radicación: 2026-373-3-640 Fecha: 12/05/2026
SE CORRIGE EL SECUENCIAL DE JOSE ESAIL BUENO POR SU DOCUMENTO DE IDENTIFICACIÓN C.C 6185702 LO ANTERIOR
CONFORME AL ARTÍCULO 59 DE LA LEY 1579 DE 2012.

FIN DE ESTE DOCUMENTO

El interesado debe comunicar cualquier falla o error en el registro de los documentos



REGISTRADOR DE INSTRUMENTOS PUBLICOS

Usuario que realizo la correccion: 126712

Página: 1

Impreso el 19 de Mayo de 2026 a las 08:35:26 am

Con el turno 2026-373-3-641 se corrigieron las siguientes matrículas:
373-51778

Nro Matricula: 373-51778

CIRCULO DE REGISTRO: 373 BUGA No. Catastro: 763180300000000020079000000000
MUNICIPIO: GUACARI DEPARTAMENTO: VALLE DEL CAUCA VEREDA: GUABAS TIPO PREDIO: RURAL
FECHA APERTURA: 23/04/1993 RADICACION: 93-3510 CON: RESOLUCION DE: 27/01/1993

DIRECCION DEL INMUEBLE

1) CASA LOTE


ANOTACIÓN: Nro: 001 Fecha 21/04/1993 Radicación 1993-373-6-933510
DOC: RESOLUCION 0242 DEL: 27/01/1993 INST.COLOM.DE REF.AGRARIA INCORA DE CALI VALOR ACTO: \$ 0
ESPECIFICACION: MODO DE ADQUISICION : 170 ADJUDICACION DE BALDIO (PREDIO AFECTADO CON LAS
PROHIBICIONES DE LA LEY-30 DEL-18-03-88)
PERSONAS QUE INTERVIENEN EN EL ACTO (X-Titular de derecho real del dominio; I-Titular de dominio incompleto)
DE: LA NACION

A: TRUJILLO HERMES JOSE CC# 6324076 X

[126712]: Anotación Nro: 001 No. corrección: 1 Radicación: 2026-373-3-641 Fecha: 12/05/2026
SE CORRIGE EL SECUENCIAL DE HERMES JOSE TRUJILLO POR SU DOCUMENTO DE IDENTIFICACIÓN C.C 6324076 LO ANTERIOR
CONFORME AL ARTÍCULO 59 DE LA LEY 1579 DE 2012.

FIN DE ESTE DOCUMENTO

El interesado debe comunicar cualquier falla o error en el registro de los documentos



REGISTRADOR DE INSTRUMENTOS PUBLICOS

Usuario que realizo la correccion: 126712

Página: 1

Impreso el 19 de Mayo de 2026 a las 08:35:49 am

Con el turno 2026-373-3-642 se corrigieron las siguientes matrículas:
373-51780

Nro Matricula: 373-51780

CIRCULO DE REGISTRO: 373 BUGA No. Catastro: 763180300000000020071000000000
MUNICIPIO: GUACARI DEPARTAMENTO: VALLE DEL CAUCA VEREDA: GUABAS TIPO PREDIO: RURAL
FECHA APERTURA: 23/04/1993 RADICACION: 93-3512 CON: RESOLUCION DE: 27/01/1993

DIRECCION DEL INMUEBLE


1) CASA LOTE

ANOTACIÓN: Nro: 001 Fecha 21/04/1993 Radicación 1993-373-6-933512
DOC: RESOLUCION 0245 DEL: 27/01/1993 INST.COLOM.DE REF.AGRARIA INCORA DE CALI VALOR ACTO: \$ 0
ESPECIFICACION: MODO DE ADQUISICION : 170 ADJUDICACION DE BALDIO (PREDIO AFECTADO CON LAS
PROHIBICIONES DE LA LEY-30 DEL-18-03-88)
PERSONAS QUE INTERVIENEN EN EL ACTO (X-Titular de derecho real del dominio; I-Titular de dominio incompleto)
DE: LA NACION
A: QUINTERO VASQUEZ TOMASA CC# 29547269 X

[126712]: Anotación Nro. 001 No. corrección: 1 Radicación: 2026-373-3-642 Fecha: 12/05/2026
SE CORRIGE EL SECUENCIAL DE TOMASA QUINTERO VASQUEZ POR SU DOCUMENTO DE IDENTIFICACION C.C 29547269 LO
ANTERIOR CONFORME AL ARTÍCULO 59 DE LA LEY 1579 DE 2012.

FIN DE ESTE DOCUMENTO

El interesado debe comunicar cualquier falla o error en el registro de los documentos



REGISTRADOR DE INSTRUMENTOS PUBLICOS

Usuario que realizo la correccion: 126712

Página: 1

Impreso el 19 de Mayo de 2026 a las 08:36:09 am

Con el turno 2026-373-3-643 se corrigieron las siguientes matrículas:
373-51785

Nro Matricula: 373-51785

CIRCULO DE REGISTRO: 373 BUGA No. Catastro:
MUNICIPIO: GUACARI DEPARTAMENTO: VALLE DEL CAUCA VEREDA: SONSO TIPO PREDIO: URBANO
FECHA APERTURA: 23/04/1993 RADICACION: 93-3517 CON: RESOLUCION DE: 27/01/1993

DIRECCION DEL INMUEBLE


1) CASA LOTE

ANOTACIÓN: Nro: 001 Fecha 21/04/1993 Radicación 1993-373-6-93 3517
DOC: RESOLUCION 0251 DEL: 27/01/1993 INST.COLOM.DE REF.AGRARIA INCORA DE CALI VALOR ACTO: \$ 0
ESPECIFICACION: MODO DE ADQUISICION : 170 ADJUDICACION DE BALDIO (PREDIO AFECTADO CON LAS
PROHIBICIONES DE LA LEY-30 DEL-18-03-88)
PERSONAS QUE INTERVIENEN EN EL ACTO (X-Titular de derecho real del dominio; I-Titular de dominio incompleto)
DE: LA NACION
A: PALACIO ALZATE LEONEL CC# 6542591 X
A: PINO MELIDA CC# 24462853 X

[126712]: Anotación Nro: 001 No. corrección: 1 Radicación: 2026-373-3-643 Fecha: 12/05/2026
SE CORRIGEN LOS SECUENCIALES DE LEONEL PALACIO ALZATE C.C 6542591 Y MELIDA PINO C.C 24462853 POR SUS
RESPECTIVOS DOCUMENTOS DE IDENTIFICACIÓN, LO ANTERIOR CONFORME AL ARTÍCULO 59 DE LA LEY 1579 DE 2012.

FIN DE ESTE DOCUMENTO

El interesado debe comunicar cualquier falla o error en el registro de los documentos



REGISTRADOR DE INSTRUMENTOS PUBLICOS

Usuario que realizó la correccion: 126712

Página: 1

Impreso el 19 de Mayo de 2026 a las 08:36:30 am

Con el turno 2026-373-3-644 se corrigieron las siguientes matrículas:
373-51788

Nro Matricula: 373-51788

CIRCULO DE REGISTRO: 373 BUGA No. Catastro:
MUNICIPIO: GUACARI DEPARTAMENTO: VALLE DEL CAUCA VEREDA: GUABAS TIPO PREDIO: RURAL
FECHA APERTURA: 23/04/1993 RADICACION: 93-3520 CON: RESOLUCION DE: 27/01/1993

DIRECCION DEL INMUEBLE


1) CASA LOTE

ANOTACIÓN: Nro: 001 Fecha 21/04/1993 Radicación 1993-373-6-933520
DOC: RESOLUCION 0255 DEL: 27/01/1993 INST.COLOM.DE REF.AGRARIA INCORA DE CALI VALOR ACTO: \$ 0
ESPECIFICACION: MODO DE ADQUISICION : 170 ADJUDICACION DE BALDIO (PREDIO AFECTADO CON LAS
PROHIBICIONES DE LA LEY 30 DEL-18-03-88)
PERSONAS QUE INTERVIENEN EN EL ACTO (X-Titular de derecho real del dominio; I-Titular de dominio incompleto)
DE: LA NACION
A: DOMINGUEZ REINA MANUEL JESUS CC# 2568012

[126712]: Anotación Nro: 001 No. corrección: 1 Radicación: 2026-373-3-644 Fecha: 12/05/2026
SE CORRIGE EL SECUENCIAL DE MANUEL JESUS DOMINGUEZ REINA POR SU DOCUMENTO DE IDENTIFICACION C.C 2568012 LO
ANTERIOR CONFORME AL ARTÍCULO 59 DE LA LEY 1579 DE 2012.

FIN DE ESTE DOCUMENTO

El interesado debe comunicar cualquier falla o error en el registro de los documentos



REGISTRADOR DE INSTRUMENTOS PUBLICOS

Usuario que realizo la correccion: 126712

Página: 1

Impreso el 19 de Mayo de 2026 a las 08:36:52 am

Con el turno 2026-373-3-645 se corrigieron las siguientes matrículas:
373-51790

Nro Matricula: 373-51790

CIRCULO DE REGISTRO: 373 BUGA No. Catastro: 763180200000000180008000000000
MUNICIPIO: GUACARI DEPARTAMENTO: VALLE DEL CAUCA VEREDA: SONSO TIPO PREDIO: RURAL
FECHA APERTURA: 23/04/1993 RADICACION: 93-3522 CON: RESOLUCION DE: 27/01/1993

DIRECCION DEL INMUEBLE

1) CASA LOTE

ANOTACIÓN: Nro: 001 Fecha 21/04/1993 Radicación 1993-373-6-933522
DOC: RESOLUCION 0259 DEL: 27/01/1993 INST.COLOM.DE REF.AGRARIA INCORA DE CALI VALOR ACTO: \$ 0
ESPECIFICACION: MODO DE ADQUISICION : 170 ADJUDICACION DE BALDIO (PREDIO AFECTADO CON LAS
PROHIBICIONES DE LA LEY 30 DEL-18-03-88)
PERSONAS QUE INTERVIENEN EN EL ACTO (X-Titular de derecho real del dominio, I-Titular de dominio incompleto)
DE: LA NACIÓN
A: CABEZAS RODRIGUEZ JOSE ISIDRO CC# 5232450
A: CHECA PANTOJA CARMELINA CC# 27154987


SUPERINTENDENCIA
DE NOTARIADO
Y REGISTRO
LA FUENTE DE LA VERDAD

[126712]: Anotación Nro: 001 No. corrección: 1 Radicación: 2026-373-3-645 Fecha: 12/05/2026

SE CORRIGEN LOS SECUENCIALES DE JOSE ISIDRO CABEZAS RODRIGUEZ C.C 5232450 Y CARMELINA CHECA PANTOJA C.C 27154987 POR SUS RESPECTIVOS DOCUMENTOS DE IDENTIFICACIÓN, LO ANTERIOR CONFORME AL ARTÍCULO 59 DE LA LEY 1579 DE 2012.

FIN DE ESTE DOCUMENTO

El interesado debe comunicar cualquier falla o error en el registro de los documentos



REGISTRADOR DE INSTRUMENTOS PUBLICOS

Usuario que realizo la correccion: 126712

Página: 1

Impreso el 19 de Mayo de 2026 a las 08:37:14 am

Con el turno 2026-373-3-646 se corrigieron las siguientes matrículas:
373-51816

Nro Matricula: 373-51816

CIRCULO DE REGISTRO: 373 BUGA No. Catastro: 763060201000000070033000000000
MUNICIPIO: GINEBRA DEPARTAMENTO: VALLE DEL CAUCA VEREDA: COSTARICA TIPO PREDIO: URBANO
FECHA APERTURA: 06/05/1993 RADICACION: 93-003829 CON: ESCRITURA DE: 27/04/1993

DIRECCION DEL INMUEBLE

1) SIN DIRECCION

ANOTACIÓN: Nro: 002 Fecha 22/10/1993 Radicación 1993-373-6-9309635
DOC: ESCRITURA 498 DEL: 17/10/1993 NOTARIA DE GINEBRA VALOR ACTO: \$ 50.000
ESPECIFICACION: MODO DE ADQUISICION : 101 COMPRAVENTA

PERSONAS QUE INTERVIENEN EN EL ACTO (X-Titular de derecho real del dominio, I-Titular de dominio incompleto)

DE: DIAZ RODRIGUEZ LIGIA CC# 29535501

A: SANCHEZ JARAMILLO GONZALO ARTURO

CC# 2649846


X

[126712]: Anotación Nro: 002 No. corrección: 1 Radicación: 2026-373-3-646 Fecha: 12/05/2026

SE CORRIGE EL SECUENCIAL DE GONZALO ARTURO SANCHEZ JARAMILLO POR SU DOCUMENTO DE IDENTIFICACIÓN C.C 2649846 LO ANTERIOR CONFORME AL ARTÍCULO 59 DE LA LEY 1579 DE 2012.

FIN DE ESTE DOCUMENTO

El interesado debe comunicar cualquier falla o error en el registro de los documentos



REGISTRADOR DE INSTRUMENTOS PUBLICOS

Usuario que realizo la correccion: 126712

Página: 1

Impreso el 19 de Mayo de 2026 a las 08:37:36 am

Con el turno 2026-373-3-650 se corrigieron las siguientes matrículas:

373-51824

Nro Matricula: 373-51824

CIRCULO DE REGISTRO: 373 BUGA No. Catastro: 762480200000000450081000000000
MUNICIPIO: EL CERRITO DEPARTAMENTO: VALLE DEL CAUCA VEREDA: EL CERRITO TIPO PREDIO: URBANO
FECHA APERTURA: 06/05/1993 RADICACION: 93-3861 CON: ESCRITURA DE: 05/04/1993

DIRECCION DEL INMUEBLE

1) SIN DIRECCION

ANOTACIÓN: Nro: 002 Fecha 17/03/1994 Radicación 1994-373-6-942419
DOC: ESCRITURA 386 DEL: 11/02/1994 NOTARIA 1 DE PALMIRA VALOR ACTO: \$ 700.000
ESPECIFICACION: MODO DE ADQUISICION : 101 COMPRAVENTA

PERSONAS QUE INTERVIENEN EN EL ACTO (X-Titular de derecho real del dominio, I-Titular de dominio incompleto)

DE: MEJIA VILLERMO ORFA ELID

DE: VILLERMO MUÑOZ ROSA MARY

A: AZCARATE MARTINEZ CARLOS JULIO CC# 6292479 X


A: ZUÑIGA LILIANA CC# 29484673 X

[126712]: Anotación Nro: 002 No. corrección: 1 Radicación: 2026-373-3-650 Fecha: 12/05/2026

SE CORRIGEN LOS SECUENCIALES DE CARLOS JULIO AZCARATE MARTINEZ C.C 6292479 Y LILIANA ZUÑIGA C.C 29484673 POR SUS RESPECTIVOS DOCUMENTOS DE IDENTIFICACIÓN, LO ANTERIOR CONFORME AL ARTÍCULO 59 DE LA LEY 1579 DE 2012.

FIN DE ESTE DOCUMENTO

El interesado debe comunicar cualquier falla o error en el registro de los documentos



REGISTRADOR DE INSTRUMENTOS PUBLICOS

Usuario que realizo la correccion: 126712

Página: 1

Impreso el 19 de Mayo de 2026 a las 08:37:59 am

Con el turno 2026-373-3-651 se corrigieron las siguientes matrículas:
373-51934

Nro Matricula: 373-51934

CIRCULO DE REGISTRO: 373 BUGA No. Catastro: 7611101010000021000010000000000
MUNICIPIO: GUADALAJARA DE BUGA DEPARTAMENTO: VALLE DEL CAUCA VEREDA: GUADALAJARA DE BUGA
TIPO PREDIO: URBANO
FECHA APERTURA: 20/05/1993 RADICACION: 93-004200 CON: ESCRITURA DE: 16/03/1993

DIRECCION DEL INMUEBLE

1) CARRERA 9 4-58

373-26145

ANOTACIÓN: Nro: 001 Fecha 11/05/1993 Radicación 1993-373-6-9304200

DOC: ESCRITURA 604 DEL: 16/03/1993 NOTARIA 2 DE GUADALAJARA DE BUGA VALOR ACTO: \$ 0

ESPECIFICACIÓN MODO DE ADQUISICION 106 ADJUDICACION EN LIQUIDACION DE LA COMUNIDAD

PERSONAS QUE INTERVIENEN EN EL ACTO (X-Titular de derecho real del dominio, I-Titular de dominio incompleto)

DE: MARIN DIAZ DE RENGIFO MYRIAM

DE: RENGIFO MARIN GERMAN

DE: RENGIFO MARIN JAVIER

DE: RENGIFO MARIN SANDRA NEDY

A: MARIN DIAZ DE RENGIFO MIRYAM

CC# 38863992

CC# 29277063


DE NOTARIADO
& REGISTRO
La guarda de la fe pública

[126712]: Anotación Nro: 001 No. corrección: 1 Radicación: 2026-373-3-651 Fecha: 12/05/2026

SE CORRIGE EL SECUENCIAL DE MIRYAM MARIN DIAZ DE RENGIFO POR SU DOCUMENTO DE IDENTIFICACIÓN C.C 29277063 LO ANTERIOR CONFORME AL ARTÍCULO 59 DE LA LEY 1579 DE 2012.

FIN DE ESTE DOCUMENTO

El interesado debe comunicar cualquier falla o error en el registro de los documentos



REGISTRADOR DE INSTRUMENTOS PUBLICOS

Usuario que realizo la correccion: 126712

Página: 1

Impreso el 19 de Mayo de 2026 a las 08:38:21 am

Con el turno 2026-373-3-652 se corrigieron las siguientes matrículas:
373-51964

Nro Matricula: 373-51964

CIRCULO DE REGISTRO: 373 BUGA No. Catastro: 761110102000003360027000000000
MUNICIPIO: GUADALAJARA DE BUGA DEPARTAMENTO: VALLE DEL CAUCA VEREDA: GUADALAJARA DE BUGA
TIPO PREDIO: URBANO
FECHA APERTURA: 18/05/1993 RADICACION: 93-4199 CON: ESCRITURA DE: 11/05/1993

DIRECCION DEL INMUEBLE

1) CALLE 1 NORTE 21-48 AURES III 4. ETAPA MANZ. 8 LOTE A.

ANOTACIÓN: Nro: 006 Fecha 26/08/1993 Radicación 1993-373-6-937770
DOC: ESCRITURA 2159 DEL: 25/08/1993 NOTARIA 2. DE BUGA VALOR ACTO: \$ 11.700.000

ESPECIFICACION: MODO DE ADQUISICION: 101 COMPRAVENTA COMO CUERPO CIERTO

PERSONAS QUE INTERVIENEN EN EL ACTO (X-Titular de derecho real del dominio, I-Titular de dominio incompleto)

DE: SOCIEDAD CONSTRUIR LIMITADA

A: BARBOSA HERNANDEZ MARIA STELLA CC# 38860604 X


A: GONZALES ARZAYUS JAIRO CC# 14879167 X

[126712]: Anotación Nro: 006 No. corrección: 1 Radicación: 2026-373-3-652 Fecha: 12/05/2026

SE CORRIGE EL SECUENCIAL DE JAIRO GONZALEZ ARSAYUS POR SU DOCUMENTO DE IDENTIFICACIÓN C.C 14879167 LO ANTERIOR CONFORME AL ARTÍCULO 59 DE LA LEY 1579 DE 2012.

FIN DE ESTE DOCUMENTO

El interesado debe comunicar cualquier falla o error en el registro de los documentos



REGISTRADOR DE INSTRUMENTOS PUBLICOS

Usuario que realizo la correccion: 126712

Página: 1

Impreso el 19 de Mayo de 2026 a las 08:38:43 am

Con el turno 2026-373-3-653 se corrigieron las siguientes matrículas:
373-51967

Nro Matricula: 373-51967

CIRCULO DE REGISTRO: 373 BUGA No. Catastro: 761110102000003360030000000000
MUNICIPIO: GUADALAJARA DE BUGA DEPARTAMENTO: VALLE DEL CAUCA VEREDA: GUADALAJARA DE BUGA
TIPO PREDIO: URBANO
FECHA APERTURA: 18/05/1993 RADICACION: 93-4199 CON: ESCRITURA DE: 11/05/1993

DIRECCION DEL INMUEBLE

1) CALLE 1 NORTE 21-36 MANZ. 8 LOTE A.

ANOTACIÓN: Nro: 006 Fecha 28/07/1993 Radicación 1993-373-6-936753
DOC: ESCRITURA 1830 DEL: 24/07/1993 NOTARIA 2 DE BUGA VALOR ACTO: \$ 11.900.000

ESPECIFICACION: MODO DE ADQUISICION: 101 COMPRAVENTA (CUERPO CIERTO)

PERSONAS QUE INTERVIENEN EN EL ACTO (X-Titular de derecho real del dominio; I-Titular de dominio incompleto)


DE: CONSTRUIR LIMITADA

A: RAMIREZ ZULUAGA HUGO ALBERTO CC# 6461375

[126712]: Anotación Nro: 006 No. corrección: 1 Radicación: 2026-373-3-653 Fecha: 12/05/2026
SE CORRIGE EL SECUENCIAL DE HUGO ALBERTO RAMIREZ ZULUAGA POR SU DOCUMENTO DE IDENTIFICACIÓN C.C 6461375 POR
LO ANTERIOR CONFORME AL ARTÍCULO 59 DE LA LEY 1579 DE 2012.

FIN DE ESTE DOCUMENTO

El interesado debe comunicar cualquier falla o error en el registro de los documentos



REGISTRADOR DE INSTRUMENTOS PUBLICOS

Usuario que realizo la correccion: 126712

Página: 1

Impreso el 19 de Mayo de 2026 a las 08:39:05 am

Con el turno 2026-373-3-654 se corrigieron las siguientes matrículas:
373-51989

Nro Matricula: 373-51989

CIRCULO DE REGISTRO: 373 BUGA No. Catastro: 766700100000000360016000000000
MUNICIPIO: SAN PEDRO DEPARTAMENTO: VALLE DEL CAUCA VEREDA: SAN PEDRO TIPO PREDIO: URBANO
FECHA APERTURA: 25/05/1993 RADICACION: 93-4372 CON: ESCRITURA DE: 19/11/1991

DIRECCION DEL INMUEBLE

1) SIN DIRECCION


373-37880

ANOTACIÓN: Nro: 001 Fecha 17/05/1993 Radicación 1993-373-6-934372
DOC: ESCRITURA 2732 DEL: 19/11/1991 NOTARIA 2. DE BUGA VALOR ACTO: \$ 50.000
ESPECIFICACION: MODO DE ADQUISICION 101 COMPRAVENTA (CON RECARGO 19-11-91)
PERSONAS QUE INTERVIENEN EN EL ACTO (X-Titular de derecho real del dominio, I-Titular de dominio incompleto)
DE: OSPINA BEJARANO JOSE CC# 18344686
A: GONZALEZ OSPINA JOSEFA ANTONIA CC# 29784199 X

[126712]: Anotación Nro: 001 No. corrección: 1 Radicación: 2026-373-3-654 Fecha: 12/05/2026
SE CORRIGE EL SECUENCIAL DE JOSEFA ANTONIA GONZALEZ OSPINA POR SU DOCUMENTO DE IDENTIFICACIÓN C.C 29784199 LO
ANTERIOR CONFORME AL ARTÍCULO 59 DE LA LEY 1579 DE 2012.

FIN DE ESTE DOCUMENTO

El interesado debe comunicar cualquier falla o error en el registro de los documentos



REGISTRADOR DE INSTRUMENTOS PUBLICOS

Usuario que realizo la correccion: 126712

Página: 1

Impreso el 19 de Mayo de 2026 a las 09:08:26 am

Con el turno 2026-373-3-655 se corrigieron las siguientes matrículas:
373-52002

Nro Matricula: 373-52002

CIRCULO DE REGISTRO: 373 BUGA No. Catastro: 7631801000000003500060000000000
MUNICIPIO: GUACARI DEPARTAMENTO: VALLE DEL CAUCA VEREDA: GUACARI TIPO PREDIO: URBANO
FECHA APERTURA: 02/06/1993 RADICACION: 93-006587 CON: CERTIFICADO DE: 21/05/1993

DIRECCION DEL INMUEBLE

1) CALLE 4A 4-32 CRAS. 4. Y 5.

ANOTACIÓN: Nro: 002 Fecha 22/06/1993 Radicación 1993-373-6-935555
DOC: ESCRITURA 255 DEL: 12/06/1993 NOTARIA DE GUACARI VALOR ACTO: \$ 4.000.000
ESPECIFICACION: MODO DE ADQUISICION : 101 COMPRAVENTA.

PERSONAS QUE INTERVIENEN EN EL ACTO (X-Titular de derecho real del dominio, I-Titular de dominio incompleto)

DE: VASQUEZ NARANJO RICARDO

A: CONCHA RAMIRO CC# 2569979 X


A: DIAZ DOMÍNGUEZ TERESA CC# 29538635 X

SUPERINTENDENCIA
DE NOTARIADO
& REGISTRO

[126712] Anotación Nro: 002 No. corrección: 1-Radicación: 2026-373-3-655 Fecha: 12/05/2026
SE CORRIGE EL SECUENCIAL DE RAMIRO CONCHA POR SU DOCUMENTO DE IDENTIFICACIÓN C.C 2569979 LO ANTERIOR CONFORME
AL ARTÍCULO 59 DE LA LEY 1579 DE 2012.

FIN DE ESTE DOCUMENTO

El interesado debe comunicar cualquier falla o error en el registro de los documentos



REGISTRADOR DE INSTRUMENTOS PUBLICOS

Usuario que realizo la correccion: 126712

Página: 1

Impreso el 19 de Mayo de 2026 a las 09:09:14 am

Con el turno 2026-373-3-656 se corrigieron las siguientes matrículas:
373-52035

Nro Matricula: 373-52035

CIRCULO DE REGISTRO: 373 BUGA No. Catastro: 763180100000001570010000000000
MUNICIPIO: GUACARI DEPARTAMENTO: VALLE DEL CAUCA VEREDA: GUACARI TIPO PREDIO: URBANO
FECHA APERTURA: 27/05/1993 RADICACION: 93-0004349 CON: ESCRITURA DE: 28/04/1993

DIRECCION DEL INMUEBLE


1) CARRERA 4 6-68 CALLE 6 MANZANA "B" URBANIZACION "EL ROSAL" PROYECCION

ANOTACIÓN: Nro: 005 Fecha 13/10/1993 Radicación 1993-373-6-939367
DOC: ESCRITURA 349 DEL: 04/08/1993 NOTARIA DE GUACARI VALOR ACTO: \$ 750.000
ESPECIFICACION: MODO DE ADQUISICION : 101 COMPRAVENTA CUERPO CIERTO
PERSONAS QUE INTERVIENEN EN EL ACTO (X-Titular de derecho real del dominio, I-Titular de dominio incompleto)
DE: MUNICIPIO DE GUACARI
A: DOMINGUEZ PLAZA FANOR HUMBERTO CC# 2571355 X

[126712]: Anotación Nro: 005 No. corrección: 1 Radicación: 2026-373-3-656 Fecha: 12/05/2026
SE CORRIGE EL SECUENCIAL DE FANOR HUMBERTO DOMINGUEZ PLAZA POR SU DOCUMENTO DE IDENTIFICACIÓN C.C 2571355 LO
ANTERIOR CONFORME AL ARTÍCULO 59 DE LA LEY 1579 DE 2012.

FIN DE ESTE DOCUMENTO

El interesado debe comunicar cualquier falla o error en el registro de los documentos



REGISTRADOR DE INSTRUMENTOS PUBLICOS

Usuario que realizo la correccion: 126712

Página: 1

Impreso el 19 de Mayo de 2026 a las 09:09:41 am

Con el turno 2026-373-3-657 se corrigieron las siguientes matrículas:
373-52057

Nro Matricula: 373-52057

CIRCULO DE REGISTRO: 373 BUGA No. Catastro: 761110102000005130011000000000
MUNICIPIO: GUADALAJARA DE BUGA DEPARTAMENTO: VALLE DEL CAUCA VEREDA: GUADALAJARA DE BUGA
TIPO PREDIO: URBANO
FECHA APERTURA: 28/05/1993 RADICACION: 93-4471 CON: ESCRITURA DE: 11/05/1993

DIRECCION DEL INMUEBLE

1) CALLE 16 SUR 7-75 CARR. 7 Y 9

ANOTACIÓN: Nro: 003 Fecha 18/11/1994 Radicación 1994-373-6-949946
DOC: ESCRITURA 3064 DEL: 15/11/1994 NOTARIA 2 DE BUGA VALOR ACTO: \$ 25.000.000

ESPECIFICACION: MODO DE ADQUISICION: 101 COMPRAVENTA (CUERPO CIERTO)

PERSONAS QUE INTERVIENEN EN EL ACTO (X-Titular de derecho real del dominio; I-Titular de dominio incompleto)


DE: MERV LTDA

A: HOYOS CONTRERAS CLAUDIA CC# 38863374 X

[126712]: Anotación Nro: 003 No. corrección: 1 Radicación: 2026-373-3-657 Fecha: 12/05/2026
SE CORRIGE EL SECUENCIAL DE CLAUDIA HOYOS CONTRERAS POR SU DOCUMENTO DE IDENTIFICACIÓN C.C 38863374 LO
ANTERIOR CONFORME AL ARTÍCULO 59 DE LA LEY 1579 DE 2012.

FIN DE ESTE DOCUMENTO

El interesado debe comunicar cualquier falla o error en el registro de los documentos



REGISTRADOR DE INSTRUMENTOS PUBLICOS

Usuario que realizo la correccion: 126712

Página: 1

Impreso el 19 de Mayo de 2026 a las 09:10:03 am

Con el turno 2026-373-3-658 se corrigieron las siguientes matrículas:
373-52064

Nro Matricula: 373-52064

CIRCULO DE REGISTRO: 373 BUGA No. Catastro:
MUNICIPIO: CALIMA DEPARTAMENTO: VALLE DEL CAUCA VEREDA: CALIMA (EL DARIEN) TIPO PREDIO: URBANO
FECHA APERTURA: 03/06/1993 RADICACION: 93-4603 CON: ESCRITURA DE: 03/03/1992

DIRECCION DEL INMUEBLE

1) SIN DIRECCION

373-35666

ANOTACIÓN: Nro: 001 Fecha 26/05/1993 Radicación 1993-373-6-934603
DOC: ESCRITURA 361 DEL: 03/03/1992 NOTARIA 15 DE CALI VALOR ACTO: \$ 4.442.000

ESPECIFICACION: MODO DE ADQUISICION 101 COMPRAVENTA PRE(CON RECARGO 03-03-92)

PERSONAS QUE INTERVIENEN EN EL ACTO (X-Titular de derecho real del dominio; I-Titular de dominio incompleto)

DE: ZAMORANO BATLLE GUSTAVO ALBERTO CC# 16448650

DE: ZAMORANO BATLLE ALFONSO CC# 16448074


A: VAN OOSTEN THEODORUS MARIA JOHANNES ADRIANUS CE# 5978

[126712]: Anotación Nro: 001 No. corrección: 2 Radicación: 2026-373-3-658 Fecha: 12/05/2026

SE CORRIGE EL SECUENCIAL DE THEODORUS MARIA JOHANNES ADRIANUS VAN OOSTEN POR SU DOCUMENTO DE IDENTIFICACIÓN C.E 5978 LO ANTERIOR CONFORME AL ARTÍCULO 59 DE LA LEY 1579 DE 2012.

FIN DE ESTE DOCUMENTO

El interesado debe comunicar cualquier falla o error en el registro de los documentos



REGISTRADOR DE INSTRUMENTOS PUBLICOS

Usuario que realizo la correccion: 126712

Página: 1

Impreso el 19 de Mayo de 2026 a las 09:10:25 am

Con el turno 2026-373-3-659 se corrigieron las siguientes matrículas:
373-52077

Nro Matricula: 373-52077

CIRCULO DE REGISTRO: 373 BUGA No. Catastro: 761110101000000140012000000000
MUNICIPIO: GUADALAJARA DE BUGA DEPARTAMENTO: VALLE DEL CAUCA VEREDA: GUADALAJARA DE BUGA
TIPO PREDIO: URBANO
FECHA APERTURA: 03/06/1993 RADICACION: 93-004648 CON: ESCRITURA DE: 26/05/1993

DIRECCION DEL INMUEBLE

1) CARRERA 8 19-03 CON CALLE 19

ANOTACIÓN: Nro: 4 Fecha 06/11/2001 Radicación 2001-373-6-9832

DOC: ESCRITURA 2.982 DEL: 29/10/2001 NOTARIA SEGUNDA DE BUGA VALOR ACTO: \$ 35.719.000

ESPECIFICACION: MODO DE ADQUISICION: 101 COMPRAVENTA - MODO DE ADQUIRIR:

PERSONAS QUE INTERVIENEN EN EL ACTO (X-Titular de derecho real del dominio; I-Titular de dominio incompleto)

DE: HOYOS GARCIA S. EN C. NIT# 8000667709


A: GARCIA LUGO MARIA RUT CC# 42070663 X

[126712] Anotación Nro: 4 No. corrección: 1 Radicación: 2026-373-3-659 Fecha: 12/05/2026

SE CORRIGE EL SECUENCIAL DE MARIA RUTH GARCIA LUGO POR SU DOCUMENTO DE IDENTIFICACIÓN C.C 42070663 LO ANTERIOR CONFORME AL ARTÍCULO 59 DE LA LEY 1579 DE 2012.

FIN DE ESTE DOCUMENTO

El interesado debe comunicar cualquier falla o error en el registro de los documentos



REGISTRADOR DE INSTRUMENTOS PUBLICOS

Usuario que realizo la correccion: 126712

Página: 1

Impreso el 19 de Mayo de 2026 a las 09:11:03 am

Con el turno 2026-373-3-660 se corrigieron las siguientes matrículas:
373-52079

Nro Matricula: 373-52079

CIRCULO DE REGISTRO: 373 BUGA No. Catastro: 763180100000000100015000000000
MUNICIPIO: GUACARI DEPARTAMENTO: VALLE DEL CAUCA VEREDA: GUACARI TIPO PREDIO: URBANO
FECHA APERTURA: 02/06/1993 RADICACION: 93-4585 CON: ESCRITURA DE: 17/05/1993

DIRECCION DEL INMUEBLE

1) CALLE 9 11-52

ANOTACIÓN: Nro: 4 Fecha 02/11/2010 Radicación 2010-373-6-9554

DOC: ESCRITURA 322 DEL: 14/09/2010 NOTARIA UNICA DE GUACARI VALOR ACTO: \$ 3.803.000

ESPECIFICACION: MODO DE ADQUISICION : 0125 COMPRAVENTA - B.F. 111-11-1000073501 GUADLAJARA DE

BUGA 02-11-2010 POR \$44.000

PERSONAS QUE INTERVIENEN EN EL ACTO (X-Titular de derecho real del dominio, I-Titular de dominio Incompleto)

DE: ESCOBAR GAVIRIA DIANA SORELI CC# 66653467

DE: VELEZ LONDOÑO CARLOS EMILIO CC# 14870657

A: CASTILLO BONILLA MARIA EDITA CC# 66740649 X

A: RIASCOS CASTILLO AGUSTO TI# 95051116888 X

A: RIASCOS CASTILLO KLAIBER RC# 4067300 X

A: RIASCOS CASTILLO ERIKA MARIA TJ# 1007571008 X

[126712]: Anotación Nro: 4 No. corrección: 1 Radicación: 2026-373-3-660 Fecha: 12/05/2026


SE CORRIGEN LOS SECUENCIALES DE AGUSTO RIASCOS CASTILLO T.I 95051116888, ERIKA MARIA RIASCOS CASTILLO 1007571008 Y KLAIBER RIASCOS CASTILLO R.C 4067300 POR SUS RESPECTIVOS DOCUMENTOS DE IDENTIFICACIÓN, LO ANTERIOR CONFORME AL ARTÍCULO 59 DE LA LEY 1579 DE 2012.

FIN DE ESTE DOCUMENTO

El interesado debe comunicar cualquier falla o error en el registro de los documentos

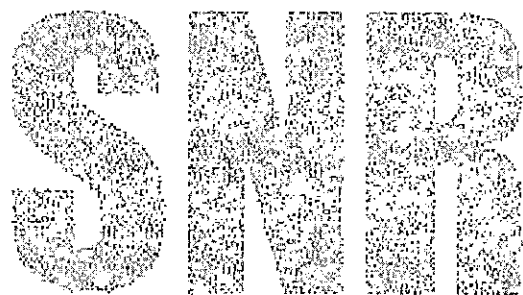
Página: 2

Impreso el 19 de Mayo de 2026 a las 09:11:03 am



REGISTRADOR DE INSTRUMENTOS PUBLICOS

Usuario que realizo la correccion: 126712



SUPERINTENDENCIA
DE NOTARIADO
& REGISTRO
La guarda de la fe pública

Página: 1

Impreso el 19 de Mayo de 2026 a las 09:11:26 am

Con el turno 2026-373-3-661 se corrigieron las siguientes matrículas:
373-52109

Nro Matricula: 373-52109

CIRCULO DE REGISTRO: 373 BUGA No. Catastro: 768900001000000070250000000000
MUNICIPIO: YOTOCO DEPARTAMENTO: VALLE DEL CAUCA VEREDA: JIGUALES TIPO PREDIO: RURAL
FECHA APERTURA: 11/06/1993 RADICACION: 93-004984 CON: ESCRITURA DE: 17/05/1993

DIRECCION DEL INMUEBLE

1) SIN DIRECCION

ANOTACIÓN: Nro: 004 Fecha 24/11/1993 Radicación 1993-373-6-9310606
DOC: ESCRITURA 2954 DEL: 12/08/1993 NOTARIA 14 DE CALI VALOR ACTO: \$ 2.500.000
ESPECIFICACION: MODO DE ADQUISICION : 101 COMPRAVENTA. EL VALOR COMPRENDE ESTE Y OTRO PREDIO

PERSONAS QUE INTERVIENEN EN EL ACTO (X-Titular de derecho real del dominio, I-Titular de dominio incompleto)
DE: PEREIRA DE VIERA ANA LIA

A: SALAZAR PUYO CARLOS ENRIQUE CC# 16587205 X


A: SALAZAR PUYO GRACIELA CC# 25259240 X

[126712]: Anotación Nro: 004 No. corrección: 1 Radicación: 2026-373-3-661 Fecha: 12/05/2026

SE CORRIGE EL SECUENCIAL DE GRACIELA SALAZAR PUYO POR SU DOCUMENTO DE IDENTIFICACIÓN C.C 25259240 LO ANTERIOR
CONFORME AL ARTÍCULO 59 DE LA LEY 1579 DE 2012.

FIN DE ESTE DOCUMENTO

El interesado debe comunicar cualquier falla o error en el registro de los documentos



REGISTRADOR DE INSTRUMENTOS PUBLICOS

Usuario que realizo la correccion: 126712

Página: 1

Impreso el 19 de Mayo de 2026 a las 09:11:50 am

Con el turno 2026-373-3-662 se corrigieron las siguientes matrículas:
373-52113

Nro Matricula: 373-52113

CIRCULO DE REGISTRO: 373 BUGA No. Catastro: 761110101000000970012000000000
MUNICIPIO: GUADALAJARA DE BUGA DEPARTAMENTO: VALLE DEL CAUCA VEREDA: GUADALAJARA DE BUGA
TIPO PREDIO: URBANO
FECHA APERTURA: 03/06/1993 RADICACION: 93-4610 CON: ESCRITURA DE: 14/04/1993

DIRECCION DEL INMUEBLE

1) CARRERA 13 19-19

ANOTACIÓN: Nro: 003 Fecha 24/08/1994 Radicación 1994-373-6-947183

DOC: ESCRITURA 2.187 DEL: 18/08/1994 NOTARIA 2. DE BUGA VALOR ACTO: \$ 545.760

ESPECIFICACION: MODO DE ADQUISICION: 101 COMPRAVENTA

PERSONAS QUE INTERVIENEN EN EL ACTO (X-Titular de derecho real del dominio, I-Titular de dominio incompleto)

DE: INSTITUTO MUNICIPAL DE LA REFORMA URBANA Y VIVIENDA DE INTERES SOCIAL DE GUADALAJARA DE BUGA INVIBUGA


A: APOLINAR ARCE GABRIEL CC# 6556144 X

[126712]: Anotación Nro: 003 No. corrección: 1 Radicación: 2026-373-3-662 Fecha: 12/05/2026

SE CORRIGE EL SECUENCIAL DE GABRIEL APOLNAR ARCE POR SU DOCUMENTO DE IDENTIFICACION C.C 6556144 LO ANTERIOR CONFORME AL ARTICULO 59 DE LA LEY 1579 DE 2012.

FIN DE ESTE DOCUMENTO

El interesado debe comunicar cualquier falla o error en el registro de los documentos



REGISTRADOR DE INSTRUMENTOS PUBLICOS

Usuario que realizo la correccion: 126712

Página: 1

Impreso el 19 de Mayo de 2026 a las 09:12:15 am

Con el turno 2026-373-3-663 se corrigieron las siguientes matrículas:
373-52122

Nro Matricula: 373-52122

CIRCULO DE REGISTRO: 373 BUGA No. Catastro:
MUNICIPIO: EL CERRITO DEPARTAMENTO: VALLE DEL CAUCA VEREDA: EL CERRITO TIPO PREDIO: URBANO
FECHA APERTURA: 10/06/1993 RADICACION: 93-004826 CON: ESCRITURA DE: 09/03/1993

DIRECCION DEL INMUEBLE

1) CARRERA 6 5-01/07

373-6323


ANOTACIÓN: Nro: 001 Fecha 01/06/1993 Radicación 1993-373-6-934826
DOC: ESCRITURA 117 DEL: 09/03/1993 NOTARIA UNICA DE EL CERRITO VALOR ACTO: \$ 3.200.000
ESPECIFICACION: MODO DE ADQUISICION: 101 COMPRAVENTA (CUERPO CIERTO)
PERSONAS QUE INTERVIENEN EN EL ACTO (X-Titular de derecho real del dominio, I-Titular de dominio incompleto)
DE: PIZARRO DE MUÑOZ ENELIA
A: HOLGUIN CHAPARRO PASCUAL CC# 19098144

INSTITUCION
DE NOTARIADO
& REGISTRO

[126712]: Anotación Nro: 001 No. corrección: 1 Radicación: 2026-373-3-663 Fecha: 12/05/2026
SE CORRIGE EL SECUENCIAL DE PASCUAL HOLGUIN CHAPARRO POR SU DOCUMENTO DE IDENTIFICACIÓN C.C 19098144 LO
ANTERIOR CONFORME AL ARTÍCULO 59 DE LA LEY 1579 DE 2012.

FIN DE ESTE DOCUMENTO

El interesado debe comunicar cualquier falla o error en el registro de los documentos



REGISTRADOR DE INSTRUMENTOS PUBLICOS

Usuario que realizo la correccion: 126712

Página: 1

Impreso el 19 de Mayo de 2026 a las 09:12:59 am

Con el turno 2026-373-3-664 se corrigieron las siguientes matrículas:
373-52165

Nro Matricula: 373-52165

CIRCULO DE REGISTRO: 373 BUGA No. Catastro: 761110103000000310014000000000
MUNICIPIO: GUADALAJARA DE BUGA DEPARTAMENTO: VALLE DEL CAUCA VEREDA: GUADALAJARA DE BUGA
TIPO PREDIO: URBANO
FECHA APERTURA: 17/06/1993 RADICACION: 93-005083 CON: ESCRITURA DE: 03/06/1993

DIRECCION DEL INMUEBLE

- 1) CARRERA 8 7-E-74.
- 2) CALLE 8 #7E-74 (ACTUAL)

373-29963


ANOTACIÓN: Nro: 001 Fecha 07/06/1993 Radicación 1993-373-6-935083
DOC: ESCRITURA 733 DEL: 03/06/1993 NOTARIA 1 DE BUGA VALOR ACTO \$ 25.000
ESPECIFICACION: MODO DE ADQUISICION: 101: COMPRAVENTA
PERSONAS QUE INTERVIENEN EN EL ACTO (X-Titular de derecho real del dominio, I-Titular de dominio incompleto)
DE: CABALLERO SANABRIA ARISTIDES CC# 2502130
DE: GONZALEZ DE CABALLERO LIBIA
A: ROCHA JOSE ALBERTO CC# 14872723 X
La guarda de este poder

[126712]: Anotación Nro: 001 No. corrección: 1 Radicación: 2026-373-3-664 Fecha: 12/05/2026

SE CORRIGE EL SECUENCIAL DE JOSE ALBERTO ROCHA POR SU DOCUMENTO DE IDENTIFICACIÓN C.C 14872723 LO ANTERIOR CONFORME AL ARTÍCULO 59 DE LA LEY 1579 DE 2012.

FIN DE ESTE DOCUMENTO

El interesado debe comunicar cualquier falla o error en el registro de los documentos



REGISTRADOR DE INSTRUMENTOS PUBLICOS

Usuario que realizo la correccion: 126712

Página: 1

Impreso el 19 de Mayo de 2026 a las 09:13:26 am

Con el turno 2026-373-3-665 se corrigieron las siguientes matrículas:
373-52176

Nro Matricula: 373-52176

CIRCULO DE REGISTRO: 373 BUGA No. Catastro: 7631802000000003000010000000000
MUNICIPIO: GUACARI DEPARTAMENTO: VALLE DEL CAUCA VEREDA: SONSO TIPO PREDIO: RURAL
FECHA APERTURA: 09/06/1993 RADICACION: 93-005061 CON: ESCRITURA DE: 18/05/1992

DIRECCION DEL INMUEBLE

1) SIN DIRECCION

ANOTACIÓN: Nro: 002 Fecha 07/06/1993 Radicación 1993-373-6-935061
DOC: ESCRITURA 168 DEL: 18/05/1992 NOTARIA DE GUACARI VALOR ACTO: \$ 50.000
ESPECIFICACION: MODO DE ADQUISICION : 101 COMPRAVENTA. CONFORME A LA LEY 135/61 ARTS. 87 Y 88 Y
DE ACUERDO AL DECRETO REGLAMENTARIO 3203 DE 1965. (CON RECARGO 07-06-93)

PERSONAS QUE INTERVIENEN EN EL ACTO (X-Titular de derecho real del dominio, I-Titular de dominio incompleto)


DE: PIZARRO MARIA LICET

A: GONZALEZ VIRGILIA CC# 29557344 X

[126712]: Anotación Nro: 002 No. corrección: 1 Radicación: 2026-373-3-665 Fecha: 12/05/2026
SE CORRIGE EL SECUENCIAL DE VIRGILIA GONZALEZ POR SU DOCUMENTO DE IDENTIFICACIÓN C.C 29557344 LO ANTERIOR
CONFORME AL ARTÍCULO 59 DE LA LEY 1579 DE 2012.

FIN DE ESTE DOCUMENTO

El interesado debe comunicar cualquier falla o error en el registro de los documentos



REGISTRADOR DE INSTRUMENTOS PUBLICOS

Usuario que realizo la correccion: 126712

Página: 1

Impreso el 19 de Mayo de 2026 a las 09:13:47 am

Con el turno 2026-373-3-666 se corrigieron las siguientes matrículas:
373-52178

Nro Matricula: 373-52178

CIRCULO DE REGISTRO: 373 BUGA No. Catastro: 761110101000002300039000000000
MUNICIPIO: GUADALAJARA DE BUGA DEPARTAMENTO: VALLE DEL CAUCA VEREDA: GUADALAJARA DE BUGA
TIPO PREDIO: URBANO
FECHA APERTURA: 23/06/1993 RADICACION: 93-005286 CON: ESCRITURA DE: 17/05/1993

DIRECCION DEL INMUEBLE

1) CALLE 4

373-5628

ANOTACIÓN: Nro: 001 Fecha 15/06/1993 Radicación 1993-373-6-935286

DOC: ESCRITURA 1193 DEL: 17/05/1993 NOTARIA 2 DE BUGA VALOR ACTO: \$ 3.000.000

ESPECIFICACION MODO DE ADQUISICION 101 COMPRAVENTA

PERSONAS QUE INTERVIENEN EN EL ACTO (X-Titular de derecho real del dominio, I-Titular de dominio incompleto)

DE: VELASQUEZ S. HERMANOS LIMITADA


A: VELASQUEZ SALAZAR ESTHER CC# 29280921 X

[126712]: Anotación Nro: 001 No. corrección: 1 Radicación: 2026-373-3-666 Fecha: 12/05/2026

SE CORRIGE EL SECUENCIAL DE ESTHER VELASQUEZ SALAZAR POR SU DOCUMENTO DE IDENTIFICACIÓN C.C 29280921 LO ANTERIOR CONFORME AL ARTÍCULO 59 DE LA LEY 1579 DE 2012.

FIN DE ESTE DOCUMENTO

El interesado debe comunicar cualquier falla o error en el registro de los documentos



REGISTRADOR DE INSTRUMENTOS PUBLICOS

Usuario que realizo la correccion: 126712

Página: 1

Impreso el 19 de Mayo de 2026 a las 09:14:09 am

Con el turno 2026-373-3-667 se corrigieron las siguientes matrículas:
373-52182

Nro Matricula: 373-52182

CIRCULO DE REGISTRO: 373 BUGA No. Catastro:
MUNICIPIO: GUACARI DEPARTAMENTO: VALLE DEL CAUCA VEREDA: GUACARI TIPO PREDIO: URBANO
FECHA APERTURA: 16/06/1993 RADICACION: 93-5091 CON: ESCRITURA DE: 03/06/1993

DIRECCION DEL INMUEBLE

1) CALLE 3 CARR. 12 Y 13

373-46675

ANOTACIÓN: Nro: 001 Fecha 08/06/1993 Radicación 1993-373-6-935091
DOC: ESCRITURA 238 DEL: 03/06/1993 NOTARIA DE GUACARI VALOR ACTO: \$ 60.000

ESPECIFICACION: MODO DE ADQUISICION 101 COMPRAVENTA COMO CUERPO CIERTO

PERSONAS QUE INTERVIENEN EN EL ACTO (X-Titular de derecho real del dominio; I-Titular de dominio Incompleto)

DE: POTES POTES IRNE


A: GALEANO FORONDA RAFAEL ANTONIO CC# 3545021 X

[126712]: Anotación Nro: 001 No. corrección: 1 Radicación: 2026-373-3-667 Fecha: 12/05/2026

SE CORRIGE EL SECUENCIAL DE RAFAEL ANTONIO GALEANO FORONDA POR SU DOCUMENTO DE IDENTIFICACIÓN C.C 3545021 LO ANTERIOR CONFORME AL ARTÍCULO 59 DE LA LEY 1579 DE 2012.

FIN DE ESTE DOCUMENTO

El interesado debe comunicar cualquier falla o error en el registro de los documentos



REGISTRADOR DE INSTRUMENTOS PUBLICOS

Usuario que realizo la correccion: 126712

Página: 1

Impreso el 19 de Mayo de 2026 a las 09:14:33 am

Con el turno 2026-373-3-668 se corrigieron las siguientes matrículas:
373-52188

Nro Matricula: 373-52188

CIRCULO DE REGISTRO: 373 BUGA No. Catastro: 762480100000000980033000000000
MUNICIPIO: EL CERRITO DEPARTAMENTO: VALLE DEL CAUCA VEREDA: EL CERRITO TIPO PREDIO: URBANO
FECHA APERTURA: 17/06/1993 RADICACION: 93-5155 CON: ESCRITURA DE: 03/05/1993

DIRECCION DEL INMUEBLE

1) CALLE 8 13-81 CARR. 13

373-12841

ANOTACIÓN: Nro: 001 Fecha 09/06/1993 Radicación 1993-373-6-935155
DOC: ESCRITURA 234 DEL: 03/05/1993 NOTARIA DE EL CERRITO VALOR ACTO: \$ 500.000

ESPECIFICACION: MODO DE ADQUISICION: 101 COMPRAVENTA

PERSONAS QUE INTERVIENEN EN EL ACTO (X-Titular de derecho real del dominio, I-Titular de dominio incompleto)


DE: GARCIA DE ESCOBAR ELIZABETH CC# 29474971

A: DIAZ DE GUERRERO GLADIS CC# 31150585 X

[126712]: Anotación Nro: 001 No. corrección: 1 Radicación: 2026-373-3-668 Fecha: 12/05/2026
SE CORRIGE EL SECUENCIAL DE GLADIS DIAZ DE GUERRERO POR SU DOCUMENTO DE IDENTIFICACIÓN C.C 31150585 LO
ANTERIOR CONFORME AL ARTÍCULO 59 DE LA LEY 1579 DE 2012.

FIN DE ESTE DOCUMENTO

El interesado debe comunicar cualquier falla o error en el registro de los documentos



REGISTRADOR DE INSTRUMENTOS PUBLICOS

Usuario que realizo la correccion: 126712

Página: 1

Impreso el 19 de Mayo de 2026 a las 09:15:05 am

Con el turno 2026-373-3-669 se corrigieron las siguientes matrículas:
373-52201

Nro Matricula: 373-52201

CIRCULO DE REGISTRO: 373 BUGA No. Catastro: 766700300000000020015000000000
MUNICIPIO: SAN PEDRO DEPARTAMENTO: VALLE DEL CAUCA VEREDA: PRESIDENTE TIPO PREDIO: RURAL
FECHA APERTURA: 24/06/1993 RADICACION: 93-5371 CON: ESCRITURA DE: 15/06/1993

DIRECCION DEL INMUEBLE

1) SIN DIRECCION

373-24634

ANOTACIÓN: Nro: 001 Fecha 16/06/1993 Radicación 1993-373-6-935371

DOC: ESCRITURA 1449 DEL: 15/06/1993 NOTARIA 2. DE BUGA VALOR ACTO: \$ 100.000

ESPECIFICACION: MODO DE ADQUISICION: 101 COMPRAVENTA CONFORME A LA LEY 135/61 Y D. 3203/65.

PERSONAS QUE INTERVIENEN EN EL ACTO (X-Titular de derecho real del dominio; I-Titular de dominio incompleto)

DE: GALEANO DE BOCANEGRA ANA LUCIA CC# 38750033


A: GAITAN GUILLERMO CC# 1487297 X

[126712]: Anotación Nro: 001 No. corrección: 1 Radicación: 2026-373-3-669 Fecha: 12/05/2026

SE CORRIGE EL SECUENCIAL DE GUILLERMO GAITAN POR SU DOCUMENTO DE IDENTIFICACIÓN C.C 1487297 LO ANTERIOR
CONFORME AL ARTÍCULO 59 DE LA LEY 1579 DE 2012.

FIN DE ESTE DOCUMENTO

El interesado debe comunicar cualquier falla o error en el registro de los documentos



REGISTRADOR DE INSTRUMENTOS PUBLICOS

Usuario que realizo la correccion: 126712

Página: 1

Impreso el 19 de Mayo de 2026 a las 09:15:32 am

Con el turno 2026-373-3-670 se corrigieron las siguientes matrículas:
373-52209

Nro Matricula: 373-52209

CIRCULO DE REGISTRO: 373 BUGA No. Catastro:
MUNICIPIO: GUADALAJARA DE BUGA DEPARTAMENTO: VALLE DEL CAUCA VEREDA: EL ROSARIO TIPO PREDIO: RURAL
FECHA APERTURA: 29/06/1993 RADICACION: 93-005509 CON: RESOLUCION DE: 30/06/1992

DIRECCION DEL INMUEBLE


1) LA SOLEDAD

ANOTACIÓN: Nro: 001 Fecha 18/06/1993 Radicación 1993-373-6-935509
DOC: RESOLUCION 01056 DEL: 30/06/1992 INST.COLOM.DE REF.AGRARIA INCORA DE CALI VALOR ACTO: \$ 0
ESPECIFICACION: MODO DE ADQUISICION : 170 ADJUDICACION DE BALDIO. PREDIO AFECTADO CON LAS
PROHIBICIONES DE LA LEY 30 DEL 18 DE MARZO DE 1.988.-
PERSONAS QUE INTERVIENEN EN EL ACTO (X-Titular de derecho real del dominio, I-Titular de dominio incompleto)
DE LA NACION
A: GOMEZ R MARIA PRISCILA CC# 29296492 X
A: RAMIREZ DE GOMEZ MARIA PRISCILA CC# 28692593 X

[126712]: Anotación Nro: 001 No. corrección: 1 Radicación: 2026-373-3-670 Fecha: 12/05/2026
SE CORRIGE EL SECUENCIAL DE MARIA PRISCILA GOMEZ R. POR SU DOCUMENTO DE IDENTIFICACIÓN C.C 29296492 LO
ANTERIOR CONFORME AL ARTÍCULO 59 DE LA LEY 1579 DE 2012.

FIN DE ESTE DOCUMENTO

El interesado debe comunicar cualquier falla o error en el registro de los documentos



REGISTRADOR DE INSTRUMENTOS PUBLICOS

Usuario que realizo la correccion: 126712

Página: 1

Impreso el 19 de Mayo de 2026 a las 09:15:54 am

Con el turno 2026-373-3-671 se corrigieron las siguientes matrículas:
373-52218

Nro Matricula: 373-52218

CIRCULO DE REGISTRO: 373 BUGA No. Catastro: 762480200000000260031000000000
MUNICIPIO: EL CERRITO DEPARTAMENTO: VALLE DEL CAUCA VEREDA: EL CERRITO TIPO PREDIO: RURAL
FECHA APERTURA: 29/06/1993 RADICACION: 93-005477 CON: ESCRITURA DE: 24/04/1993

DIRECCION DEL INMUEBLE

1) SIN DIRECCION

373-3279

ANOTACIÓN: Nro: 001 Fecha 18/06/1993 Radicación 1993-373-6-935477
DOC: ESCRITURA 1.350 DEL: 24/04/1993 NOTARIA 3. DE PALMIRA VALOR ACTO: \$ 20.000
ESPECIFICACION: MODO DE ADQUISICION: 101 COMPRAVENTA DE CONFORMIDAD CON LA LEY 135/61. ART. 87.
PERSONAS QUE INTERVIENEN EN EL ACTO (X-Titular de derecho real del dominio/ I-Titular de dominio incompleto)

DE: RODRIGUEZ HERMES

A: AYALA RODRIGUEZ MARIA ZULMA CC# 29477791

A: AYALA RODRIGUEZ HUMBERTO CC# 16247677


X DE NOTARIADO
& REGISTRO

[126712]: Anotación Nro: 001 No. corrección: 1 Radicación: 2026-373-3-671 Fecha: 12/05/2026

SE CORRIGEN LOS SECUENCIALES DE HUMBERTO AYALA RODRIGUEZ C.C 16247677 Y MARIA ZULMA AYALA RODRIGUEZ C.C 29477791 POR SUS RESPECTIVOS DOCUMENTOS DE IDENTIFICACIÓN, LO ANTERIOR CONFORME AL ARTÍCULO 59 DE LA LEY 1579 DE 2012.

FIN DE ESTE DOCUMENTO

El interesado debe comunicar cualquier falla o error en el registro de los documentos



REGISTRADOR DE INSTRUMENTOS PUBLICOS

Usuario que realizo la correccion: 126712

Página: 1

Impreso el 19 de Mayo de 2026 a las 09:16:17 am

Con el turno 2026-373-3-672 se corrigieron las siguientes matrículas:
373-52233

Nro Matricula: 373-52233

CIRCULO DE REGISTRO: 373 BUGA No. Catastro: 762480200000000660012000000000
MUNICIPIO: EL CERRITO DEPARTAMENTO: VALLE DEL CAUCA VEREDA: EL CERRITO TIPO PREDIO: URBANO
FECHA APERTURA: 28/06/1993 RADICACION: 93-5511 CON: ESCRITURA DE: 10/06/1993

DIRECCION DEL INMUEBLE

1) SIN DIRECCION

373-50124

ANOTACIÓN: Nro: 001 Fecha 18/06/1993 Radicación 1993-373-6-935511
DOC: ESCRITURA 319 DEL: 10/06/1993 NOTARIA DE EL CERRITO VALOR ACTO: \$ 150.000

ESPECIFICACION: MODO DE ADQUISICION: 101 COMPRAVENTA


PERSONAS QUE INTERVIENEN EN EL ACTO (X-Titular de derecho real del dominio, I-Titular de dominio incompleto)

DE: VALDERRAMA ALVARADO DANIEL CC# 6383464
A: MANZANO GUTIERREZ MARIA EDITH CC# 29484866 X

[126712]: Anotación Nro: 001 No. corrección: 1 Radicación: 2026-373-3-672 Fecha: 12/05/2026
SE CORRIGE EL SECUENCIAL DE MARIA EDITH MANZANO GUTIERREZ POR SU DOCUMENTO DE IDENTIFICACION C.C 29484866 LO
ANTERIOR CONFORME AL ARTICULO 59 DE LA LEY 1579 DE 2012.

FIN DE ESTE DOCUMENTO

El interesado debe comunicar cualquier falla o error en el registro de los documentos



REGISTRADOR DE INSTRUMENTOS PUBLICOS

Usuario que realizo la correccion: 126712

Página: 1

Impreso el 19 de Mayo de 2026 a las 09:16:58 am

Con el turno 2026-373-3-674 se corrigieron las siguientes matriculas:
373-52266

Nro Matricula: 373-52266

CIRCULO DE REGISTRO: 373 BUGA No. Catastro: 761110400000000030038000000000
MUNICIPIO: GUADALAJARA DE BUGA DEPARTAMENTO: VALLE DEL CAUCA VEREDA: QUEBRADA SECA TIPO PREDIO: RURAL
FECHA APERTURA: 12/02/1994 RADICACION: 94-01215 CON: ESCRITURA DE: 30/01/1993

DIRECCION DEL INMUEBLE

1) SIN DIRECCION

373-21525

373-21526

ANOTACIÓN: Nro: 001 Fecha 10/02/1994 Radicación 1994-373-6-941215

DOC: ESCRITURA 812 DEL: 30/03/1993 NOTARIA 2-DE BUGA VALOR ACTO: \$ 50.000

ESPECIFICACION: MODO DE ADQUISICION 101 COMPRAVENTA. (CON LA ADVERTENCIA SOBRE LA NULIDAD DEL CONTRATO SI NO SE DA CUMPLIMIENTO A LO ORDENADO EN LOS ARTS.87 Y 88 LEY 135/61. LITERAL B Y DECRETO REGLAMENTARIO 3203/65: (10-02-94 CON RECARGO)

PERSONAS QUE INTERVIENEN EN EL ACTO (X-Titular de derecho real del dominio, I-Titular de dominio incompleto)

DE: RODRIGUEZ BEDOYA VIRGINIA CC# 29269886

A: RODRIGUEZ BEDOYA GERMAN CC# 14873993 X

A: RODRIGUEZ BEDOYA DANIEL CC# 14873967 X

A: RODRIGUEZ BEDOYA SIGIFREDO CC# 7792627 X

[126712]: Anotación Nro: 001 No. corrección: 1 Radicación: 2026-373-3-674 Fecha: 12/05/2026


SE CORRIGEN LOS SECUENCIALES DE GERMAN RODRIGUEZ BEDOYA C.C 14873993 Y SIGIFREDO RODRIGUEZ BEDOYA C.C 7792627 POR SUS RESPECTIVOS DOCUMENTOS DE IDENTIFICACIÓN, LO ANTERIOR CONFORME AL ARTÍCULO 59 DE LA LEY 1579 DE 2012.

FIN DE ESTE DOCUMENTO

El interesado debe comunicar cualquier falla o error en el registro de los documentos

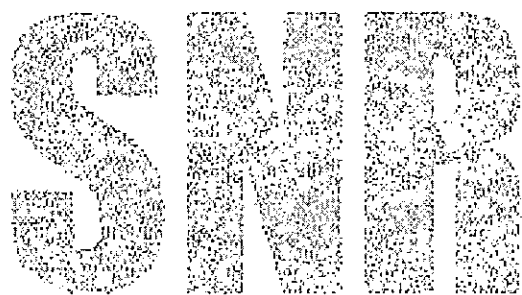
Página: 2

Impreso el 19 de Mayo de 2026 a las 09:16:58 am



REGISTRADOR DE INSTRUMENTOS PUBLICOS

Usuario que realizo la correccion: 126712



SUPERINTENDENCIA
DE NOTARIADO
& REGISTRO
la guarda de la fe pública

Página: 1

Impreso el 19 de Mayo de 2026 a las 09:17:26 am

Con el turno 2026-373-3-675 se corrigieron las siguientes matrículas:
373-52267

Nro Matricula: 373-52267

CIRCULO DE REGISTRO: 373 BUGA No. Catastro: 768900100000000010014000000000
MUNICIPIO: YOTOCO DEPARTAMENTO: VALLE DEL CAUCA VEREDA: YOTOCO TIPO PREDIO: URBANO
FECHA APERTURA: 06/07/1993 RADICACION: 93-005661 CON: ESCRITURA DE: 09/06/1993

DIRECCION DEL INMUEBLE

1) CARRERA 5 1.N-43

373-48755

ANOTACIÓN: Nro: 001 Fecha 24/06/1993 Radicación 1993-373-6-935661
DOC: ESCRITURA 226 DEL: 09/06/1993 NOTARIA UNICA DE YOTOCO VALOR ACTO: \$ 300.000

ESPECIFICACION: MODO DE ADQUISICION: 101 COMPRAVENTA

PERSONAS QUE INTERVIENEN EN EL ACTO (X-Titular de derecho real del dominio, I-Titular de dominio incompleto)

DE: TRONCOSO ROJAS LIZARDO

A: MENDOZA ORTEGA NOHORA ELENA CC# 29951739 X


A: TRONCOZO BEDOYA LIZARDO CC# 2691078 X

[126712]: Anotación Nro: 001 No. corrección: 1 Radicación: 2026-373-3-675 Fecha: 12/05/2026

SE CORRIGEN LOS SECUENCIALES DE NOHORA ELENA MENDOZA ORTEGA C.C 29951739 Y LIZARDO TRONCOSO BEDOYA C.C 2691078 POR SUS RESPECTIVOS DOCUMENTOS DE IDENTIFICACIÓN, LO ANTERIOR CONFORME AL ARTÍCULO 59 DE LA LEY 1579 DE 2012.

FIN DE ESTE DOCUMENTO

El interesado debe comunicar cualquier falla o error en el registro de los documentos



REGISTRADOR DE INSTRUMENTOS PUBLICOS

Usuario que realizo la correccion: 126712

Página: 1

Impreso el 19 de Mayo de 2026 a las 09:17:48 am

Con el turno 2026-373-3-676 se corrigieron las siguientes matrículas:
373-52276

Nro Matricula: 373-52276

CIRCULO DE REGISTRO: 373 BUGA No. Catastro: 7631801000000002908018000000056
MUNICIPIO: GUACARI DEPARTAMENTO: VALLE DEL CAUCA VEREDA: GUACARI TIPO PREDIO: URBANO
FECHA APERTURA: 07/07/1993 RADICACION: 93-005717 CON: ESCRITURA DE: 25/05/1993

DIRECCION DEL INMUEBLE

1) CARRERA 7 8-45 EL NUEVO SAMAN

ANOTACIÓN: Nro: 005 Fecha 27/12/1993 Radicación 1993-373-6-9311585
DOC: ESCRITURA 1740 DEL: 09/12/1993 NOTARIA 1. DE BUGA VALOR ACTO: \$ 7.975.000

ESPECIFICACION: MODO DE ADQUISICION : 101 COMPRAVENTA

PERSONAS QUE INTERVIENEN EN EL ACTO (X-Titular de derecho real del dominio, I-Titular de dominio incompleto)
DE: ESCO INGENIERIA LTDA.


A: BARRERA DE ECHEVERRY LIDIA CC# 29537534 X

[126712] Anotación Nro: 005 No. corrección: 1 Radicación: 2026-373-3-676 Fecha: 12/05/2026

SE CORRIGE EL SECUENCIAL DE LIDIA BARRERA POR SU DOCUMENTO DE IDENTIFICACIÓN C.C. 29537534 LO ANTERIOR
CONFORME AL ARTÍCULO 59 DE LA LEY 1579 DE 2012.

FIN DE ESTE DOCUMENTO

El interesado debe comunicar cualquier falla o error en el registro de los documentos



REGISTRADOR DE INSTRUMENTOS PUBLICOS

Usuario que realizo la correccion: 126712

Página: 1

Impreso el 19 de Mayo de 2026 a las 09:18:14 am

Con el turno 2026-373-3-677 se corrigieron las siguientes matrículas:

373-52279

Nro Matricula: 373-52279

CIRCULO DE REGISTRO: 373 BUGA No. Catastro: 763180100000000290801800000058

MUNICIPIO: GUACARI DEPARTAMENTO: VALLE DEL CAUCA VEREDA: GUACARI TIPO PREDIO: URBANO

FECHA APERTURA: 07/07/1993 RADICACION: 93-005717 CON: ESCRITURA DE: 25/05/1993

DIRECCION DEL INMUEBLE

1) CARRERA 7 8-33 EL NUEVO SAMAN

ANOTACIÓN: Nro: 005 Fecha 27/12/1993 Radicación 1993-373-6-9311586

DOC: ESCRITURA 1741 DEL: 09/12/1993 NOTARIA 1. DE BUGA VALOR ACTO: \$ 8.100.000

ESPECIFICACION: MODO DE ADQUISICION : 101 COMPRAVENTA

PERSONAS QUE INTERVIENEN EN EL ACTO (X-Titular de derecho real del dominio, I-Titular de dominio incompleto)

DE: ESCO INGENIERIA LIMITADA

A: GUTIERREZ CAMILO CC# 14876863 X

A: MERA DE GUTIERREZ LUSY AMPARO CC# 29539293 X


[126712]: Anotación Nro: 005 No. corrección: 1 Radicación: 2026-373-3-677 Fecha: 12/05/2026

SE CORRIGEN LOS SECUENCIALES DE LUSY AMPARO MERA GUTIERREZ C.C 29539293 Y CAMILO GUTIERREZ Y C.C 14876863

POR SUS RESPECTIVOS DOCUMENTOS DE IDENTIFICACIÓN, LO ANTERIOR CONFORME AL ARTÍCULO 59 DE LA LEY 1579 DE 2012.

FIN DE ESTE DOCUMENTO

El interesado debe comunicar cualquier falla o error en el registro de los documentos



REGISTRADOR DE INSTRUMENTOS PUBLICOS

Usuario que realizo la correccion: 126712

Página: 1

Impreso el 19 de Mayo de 2026 a las 09:18:35 am

Con el turno 2026-373-3-679 se corrigieron las siguientes matrículas:
373-52291

Nro Matricula: 373-52291

CIRCULO DE REGISTRO: 373 BUGA No. Catastro:
MUNICIPIO: GUADALAJARA DE BUGA DEPARTAMENTO: VALLE DEL CAUCA VEREDA: LA HABANA TIPO PREDIO: RURAL
FECHA APERTURA: 13/07/1993 RADICACION: 93-005980 CON: RESOLUCION DE: 30/11/1992

DIRECCION DEL INMUEBLE

1) CASA LOTE

ANOTACIÓN: Nro: 001 Fecha 02/07/1993 Radicación 1993-373-6-5980

DOC: RESOLUCION 02430 DEL: 30/11/1992 INST.COLOM.DE REF.AGRARIA INCORA DE SANTIAGO DE
CALI VALOR ACTO: \$ 0

ESPECIFICACION: MODO DE ADQUISICION: 170 ADJUDICACION DE BALDIO. (PREDIO AFECTADO CON LAS
PROHIBICIONES DE LA LEY 30 DEL 18 DE MARZO DE 1988).

PERSONAS QUE INTERVIENEN EN EL ACTO (X-Titular de derecho real del dominio, I-Titular de dominio incompleto)
DE LA NACION

A: BARRERA ESCOBAR ALBA LUCIA CC# 29784277 X

A: RODRIGUEZ MORENO MARCOS ALBEY CC# 16344482 X


La guarda de la fe pública

[126712]: Anotación Nro: 001 No. corrección: 1 Radicación: 2026-373-3-679 Fecha: 14/05/2026

SE CORRIJEN LOS SECUENCIALES DE MARCOS ALBEY RODRIGUEZ MORENO C.C 16344482 Y ALBA LUCIA BARRERA ESCOBAR C.C 29784277 POR SUS RESPECTIVOS DOCUMENTOS DE IDENTIFICACIÓN, LO ANTERIOR CONFORME AL ARTÍCULO 59 DE LA LEY 1579 DE 2012.

FIN DE ESTE DOCUMENTO

El interesado debe comunicar cualquier falla o error en el registro de los documentos



REGISTRADOR DE INSTRUMENTOS PUBLICOS

Usuario que realizo la correccion: 126712

Página: 1

Impreso el 19 de Mayo de 2026 a las 09:18:56 am

Con el turno 2026-373-3-680 se corrigieron las siguientes matrículas:
373-52293

Nro Matricula: 373-52293

CIRCULO DE REGISTRO: 373 BUGA No. Catastro: 76670060000000030004000000000
MUNICIPIO: SAN PEDRO DEPARTAMENTO: VALLE DEL CAUCA VEREDA: GUAYABAL TIPO PREDIO: RURAL
FECHA APERTURA: 12/07/1993 RADICACION: 93-5990 CON: RESOLUCION DE: 26/04/1993

DIRECCION DEL INMUEBLE


1) CASA LOTE

ANOTACIÓN: Nro: 001 Fecha 02/07/1993 Radicación 1993-373-6-935990
DOC: RESOLUCION 0844 DEL: 26/04/1993 INST.COLOM.DE REF.AGRARIA INCORA DE CALI VALOR ACTO: \$ 0
ESPECIFICACION: MODO DE ADQUISICION : 170 ADJUDICACION DE BALDIO.- PREDIO AFECTADO CON LAS
PROHIBICIONES DE LA LEY 30 DE 18 DE MARZO DE 1988
PERSONAS QUE INTERVIENEN EN EL ACTO (X-Titular de derecho real del dominio; I-Titular de dominio incompleto)
DE: LA NACION
A: AYALA BEDOYA MARTHA RITA CC# 29783691 X

[126712]: Anotación Nro: 001 No. corrección: 1 Radicación: 2026-373-3-680 Fecha: 12/05/2026
SE CORRIGE EL SECUENCIAL DE MARTHA RITA AYALA DE BEDOYA POR SU DOCUMENTO DE IDENTIFICACION C.C 29783691 LO
ANTERIOR CONFORME AL ARTÍCULO 59 DE LA LEY 1579 DE 2012.

FIN DE ESTE DOCUMENTO

El interesado debe comunicar cualquier falla o error en el registro de los documentos



REGISTRADOR DE INSTRUMENTOS PUBLICOS

Usuario que realizo la correccion: 126712

Página: 1

Impreso el 19 de Mayo de 2026 a las 09:19:17 am

Con el turno 2026-373-3-681 se corrigieron las siguientes matrículas:
373-52302

Nro Matricula: 373-52302

CIRCULO DE REGISTRO: 373 BUGA No. Catastro: 766700001000000020078000000000
MUNICIPIO: SAN PEDRO DEPARTAMENTO: VALLE DEL CAUCA VEREDA: SAN JOSE TIPO PREDIO: RURAL
FECHA APERTURA: 08/07/1993 RADICACION: 93-006024 CON: RESOLUCION DE: 30/11/1992

DIRECCION DEL INMUEBLE

1) CASA LOTE

ANOTACIÓN: Nro: 001 Fecha 06/07/1993 Radicación 1993-373-6-936024

DOC: RESOLUCION 02496 DEL: 30/11/1992 INST.COLOM.DE REF.AGRARIA INCORA DE SANTIAGO DE
CALI VALOR ACTO: \$ 0

ESPECIFICACION: MODO DE ADQUISICION: 170 ADJUDICACION DE BALDIO. (PREDIO AFECTADO CON
LAS PROHIBICIONES DE LA LEY 30 DEL 18 DE MARZO DE 1988)

PERSONAS QUE INTERVIENEN EN EL ACTO (X-Titular de derecho real del dominio, I-Titular de dominio incompleto)

DE: LA NACION


A: RIVERA MEZA LUZ AIDA CC# 31196838 X

[126712]: Anotación Nro: 001 No. corrección: 1 Radicación: 2026-373-3-681 Fecha: 12/05/2026

SE CORRIGE EL SECUENCIAL DE LUZ AIDA RIVERA MEZA POR SU DOCUMENTO DE IDENTIFICACIÓN C.C 31196838 LO ANTERIOR
CONFORME AL ARTÍCULO 59 DE LA LEY 1579 DE 2012.

FIN DE ESTE DOCUMENTO

El interesado debe comunicar cualquier falla o error en el registro de los documentos



REGISTRADOR DE INSTRUMENTOS PUBLICOS

Usuario que realizo la correccion: 126712

Página: 1

Impreso el 19 de Mayo de 2026 a las 09:19:38 am

Con el turno 2026-373-3-683 se corrigieron las siguientes matrículas:
373-52330

Nro Matricula: 373-52330

CIRCULO DE REGISTRO: 373 BUGA No. Catastro: 768900100000000520022000000000
MUNICIPIO: YOTOCO DEPARTAMENTO: VALLE DEL CAUCA VEREDA: YOTOCO TIPO PREDIO: URBANO
FECHA APERTURA: 14/07/1993 RADICACION: 93-005968- CON: ESCRITURA DE: 25/05/1993

DIRECCION DEL INMUEBLE

1) SIN DIRECCION

373-51079

ANOTACIÓN: Nro: 001 Fecha 02/07/1993 Radicación 1993-373-6-9305968
DOC: ESCRITURA 207 DEL: 25/05/1993 NOTARIA DE YOTOCO VALOR ACTO: \$ 100.000

ESPECIFICACION: MODO DE ADQUISICION: 101 COMPRAVENTA

PERSONAS QUE INTERVIENEN EN EL ACTO (X-Titular de derecho real del dominio, I-Titular de dominio incompleto)

DE: RIVERA RAMIREZ ADIELA CC# 29950905


A: RIVERA RAMIREZ ZORAIDA CC# 29951501 X

GOBIERNO DE COLOMBIA
SUPERINTENDENCIA
DE NOTARIADO
Y REGISTRO

[126712]: Anotación Nro: 001 No. corrección: 1 Radicación: 2026-373-3-683 Fecha: 14/05/2026
SE CORRIGE EL SECUENCIAL DE ZORAIDA RIVERA RAMIREZ C.C 29951501 POR SU DOCUMENTO DE IDENTIFICACION CC LO
ANTERIOR CONFORME AL ARTICULO 59 DE LA LEY 1579 DE 2012.

FIN DE ESTE DOCUMENTO

El interesado debe comunicar cualquier falla o error en el registro de los documentos



REGISTRADOR DE INSTRUMENTOS PUBLICOS

Usuario que realizo la correccion: 126712

Página: 1

Impreso el 19 de Mayo de 2026 a las 09:20:15 am

Con el turno 2026-373-3-684 se corrigieron las siguientes matrículas:
373-52339

Nro Matricula: 373-52339

CIRCULO DE REGISTRO: 373 BUGA No. Catastro: 762480001000000021020000000000
MUNICIPIO: EL CERRITO DEPARTAMENTO: VALLE DEL CAUCA VEREDA: SANTA HELENA TIPO PREDIO: RURAL
FECHA APERTURA: 13/07/1993 RADICACION: 93-6022 CON: ESCRITURA DE: 06/05/1993

DIRECCION DEL INMUEBLE

1) SIN DIRECCION

373-38765

ANOTACIÓN: Nro: 001 Fecha 06/07/1993 Radicación 1993-373-6-936022
DOC: ESCRITURA 244 DEL: 06/05/1993 NOTARIA DE EL CERRITO VALOR ACTO: \$ 50.000

ESPECIFICACION: MODO DE ADQUISICION: 101 COMPRAVENTA LOTE DESTINADO PARA CASA CAMPESINA
CONFORME A LA LEY 135 DE 1961 Y DECRETO 3203-65 -

PERSONAS QUE INTERVIENEN EN EL ACTO (X-Titular de derecho real del dominio, I-Titular de dominio incompleto)

DE: MANZANO, LUIS MARIO


A: GARCIA, NELSON C.C# 6381795 X

[126712]: Anotación Nro: 001 No. corrección: 1 Radicación: 2026-373-3-684 Fecha: 12/05/2026

SE CORRIGE EL SECUENCIAL DE NELSON GARCIA POR SU DOCUMENTO DE IDENTIFICACIÓN C.C 6381795 LO ANTERIOR CONFORME
AL ARTÍCULO 59 DE LA LEY 1579 DE 2012.

FIN DE ESTE DOCUMENTO

El interesado debe comunicar cualquier falla o error en el registro de los documentos



REGISTRADOR DE INSTRUMENTOS PUBLICOS

Usuario que realizo la correccion: 126712

Página: 1

Impreso el 19 de Mayo de 2026 a las 09:20:37 am

Con el turno 2026-373-3-685 se corrigieron las siguientes matrículas:

373-52342

Nro Matricula: 373-52342

CIRCULO DE REGISTRO: 373 BUGA No. Catastro: 762480200000000460037000000000

MUNICIPIO: EL CERRITO DEPARTAMENTO: VALLE DEL CAUCA VEREDA: EL CERRITO TIPO PREDIO: RURAL

FECHA APERTURA: 13/07/1993 RADICACION: 93-6010 CON: ESCRITURA DE: 24/06/1993

DIRECCION DEL INMUEBLE

1) SIN DIRECCION

373-25697

ANOTACIÓN: Nro: 001 Fecha 06/07/1993 Radicación 1993-373-6-936010

DOC: ESCRITURA 2166 DEL: 24/06/1993 NOTARIA 3. DE PALMIRA VALOR ACTO: \$ 200.000

ESPECIFICACION: MODO DE ADQUISICION: 101 COMPRAVENTA (COMO CUERPO CIERTO)

PERSONAS QUE INTERVIENEN EN EL ACTO (X-Titular de derecho real del dominio, I-Titular de dominio incompleto)

DE: ZULUAGA SALAZAR JULIO CESAR


A: OSORIO GUTIERREZ EDITH CC# 31495458 X

[126712]: Anotación Nro: 001 No. corrección: 1 Radicación: 2026-373-3-685 Fecha: 12/05/2026

SE CORRIGE EL SECUENCIAL DE EDITH OSORIO GUTIERREZ POR SU DOCUMENTO DE IDENTIFICACIÓN C.C 31495458 LO ANTERIOR CONFORME AL ARTÍCULO 59 DE LA LEY 1579 DE 2012.

FIN DE ESTE DOCUMENTO

El interesado debe comunicar cualquier falla o error en el registro de los documentos



REGISTRADOR DE INSTRUMENTOS PUBLICOS

Usuario que realizo la corrección: 126712

Página: 1

Impreso el 19 de Mayo de 2026 a las 09:20:59 am

Con el turno 2026-373-3-686 se corrigieron las siguientes matrículas:
373-52391

Nro Matricula: 373-52391

CIRCULO DE REGISTRO: 373 BUGA No. Catastro: 761110002000000080308000000000
MUNICIPIO: GUADALAJARA DE BUGA DEPARTAMENTO: VALLE DEL CAUCA VEREDA: ZANJON HONDO TIPO PREDIO: RURAL
FECHA APERTURA: 15/07/1993 RADICACION: 93-6101 CON: ESCRITURA DE: 29/06/1993

DIRECCION DEL INMUEBLE

1) SIN DIRECCION


373-33574

ANOTACIÓN: Nro: 001 Fecha 08/07/1993 Radicación 1993-373-6-9306101
DOC: ESCRITURA 1593 DEL: 29/06/1993 NOTARIA 2 DE BUGA VALOR ACTO: \$ 300.000
ESPECIFICACION: MODO DE ADQUISICION: 101 COMPRAVENTA -CONFORME A LA LEY: 135/61 Y DECRETO 3203/65
PERSONAS QUE INTERVIENEN EN EL ACTO (X-Titular de derecho real del dominio; I-Titular de dominio incompleto)
DE: VALDES DOMINGUEZ LORENZO CC# 2502207
A: VALDES PIEDRAHITA CARMEN HELENA CC# 29298412

[126712]: Anotación Nro: 001 No. corrección: 1 Radicación: 2026-373-3-686 Fecha: 12/05/2026
SE CORRIGE EL SECUENCIAL DE CARMEN ELENA VALDES PIEDRAHITA POR SU DOCUMENTO DE IDENTIFICACION C.C 29298412 LO ANTERIOR CONFORME AL ARTICULO 59 DE LA LEY 1579 DE 2012.

FIN DE ESTE DOCUMENTO

El interesado debe comunicar cualquier falla o error en el registro de los documentos



REGISTRADOR DE INSTRUMENTOS PUBLICOS

Usuario que realizo la correccion: 126712

Página: 1

Impreso el 19 de Mayo de 2026 a las 09:21:53 am

Con el turno 2026-373-3-687 se corrigieron las siguientes matrículas:

373-52394

Nro Matricula: 373-52394

CIRCULO DE REGISTRO: 373 BUGA No. Catastro: 762480300000000350061000000000
MUNICIPIO: EL CERRITO DEPARTAMENTO: VALLE DEL CAUCA VEREDA: SANTA HELENA TIPO PREDIO: URBANO
FECHA APERTURA: 16/07/1993 RADICACION: 93-6157 CON: ESCRITURA DE: 10/06/1993

DIRECCION DEL INMUEBLE

1) SIN DIRECCION

373-32974

ANOTACIÓN: Nro: 001 Fecha 09/07/1993 Radicación 1993-373-6-936157
DOC: ESCRITURA 324 DEL: 10/06/1993 NOTARIA DE EL CERRITO VALOR ACTO: \$ 200.000

ESPECIFICACION: MODO DE ADQUISICION: 101 COMPRAVENTA

PERSONAS QUE INTERVIENEN EN EL ACTO (X-Titular de derecho real del dominio, I-Titular de dominio incompleto)

DE: REYES TIGREROS MARIA AMPARO CC# 29488657


A: DIAZ TASAMA GUILLERMO ARIEL CC# 2546423 X

[126712]: Anotación Nro: 001 No. corrección: 1 Radicación: 2026-373-3-687 Fecha: 12/05/2026

SE CORRIGE EL SECUENCIAL DE GUILLERMO ARIEL DIAZ TASAMA POR SU DOCUMENTO DE IDENTIFICACION C.C 2546423 LO ANTERIOR CONFORME AL ARTÍCULO 59 DE LA LEY 1579 DE 2012.

FIN DE ESTE DOCUMENTO

El interesado debe comunicar cualquier falla o error en el registro de los documentos



REGISTRADOR DE INSTRUMENTOS PUBLICOS

Usuario que realizo la correccion: 126712

Página: 1

Impreso el 19 de Mayo de 2026 a las 09:22:28 am

Con el turno 2026-373-3-688 se corrigieron las siguientes matrículas:
373-52396

Nro Matricula: 373-52396

CIRCULO DE REGISTRO: 373 BUGA No. Catastro: 766700001000000020258000000000
MUNICIPIO: SAN PEDRO DEPARTAMENTO: VALLE DEL CAUCA VEREDA: SAN JOSE TIPO PREDIO: RURAL
FECHA APERTURA: 16/07/1993 RADICACION: 93-6119 CON: RESOLUCION DE: 30/11/1992

DIRECCION DEL INMUEBLE

1) CASA LOTE

ANOTACIÓN: Nro: 001 Fecha 08/07/1993 Radicación 1993-373-6-936119
DOC: RESOLUCION 02447 DEL: 30/11/1992 INST.COLOM.DE REF.AGRARIA INCORA DE CALI VALOR ACTO: \$ 0
ESPECIFICACION: MODO DE ADQUISICION : 170 ADJUDICACION DE BALDIO, PREDIO AFECTADO CON LAS
PROHIBICIONES DE LA LEY.30/88.


PERSONAS QUE INTERVIENEN EN EL ACTO (X-Titular de derecho real del dominio, I-Titular de dominio incompleto)
DE: LA NACION

A: BEJARANO ROJAS AYDA MERY CC# 29792266 X

[126712]: Anotación Nro: 001 No. corrección: 1 Radicación: 2026-373-3-688 Fecha: 12/05/2026
SE CORRIGE EL SECUENCIAL DE AYDA MERY BEJARANO ROJAS POR SU DOCUMENTO DE IDENTIFICACIÓN C.C 29792266 LO
ANTERIOR CONFORME AL ARTÍCULO 59 DE LA LEY 1579 DE 2012.

FIN DE ESTE DOCUMENTO

El interesado debe comunicar cualquier falla o error en el registro de los documentos



REGISTRADOR DE INSTRUMENTOS PUBLICOS

Usuario que realizo la correccion: 126712

Página: 1

Impreso el 19 de Mayo de 2026 a las 09:23:07 am

Con el turno 2026-373-3-689 se corrigieron las siguientes matriculas:
373-52397

Nro Matricula: 373-52397

CIRCULO DE REGISTRO: 373 BUGA No. Catastro: 766700001000000060087000000000
MUNICIPIO: SAN PEDRO DEPARTAMENTO: VALLE DEL CAUCA VEREDA: TODOS SANTOS TIPO PREDIO: RURAL
FECHA APERTURA: 16/07/1993 RADICACION: 93-6181 CON: RESOLUCION DE: 29/05/1992

DIRECCION DEL INMUEBLE

1) CASA LOTE

ANOTACIÓN: Nro: 001 Fecha 09/07/1993 Radicación 1993-373-6-936181
DOC: RESOLUCION 0870 DEL: 29/05/1992 INST.COLOM.DE REF.AGRARIA INCORA DE CALI VALOR ACTO: \$ 0
ESPECIFICACION: MODO DE ADQUISICION : 170 ADJUDICACION DE BALDIO, PREDIO AFECTADO CON LAS

PROHIBICIONES DE LA LEY 30/88

PERSONAS QUE INTERVIENEN EN EL ACTO (X-Titular de derecho real del dominio, I-Titular de dominio incompleto)


DE: LA NACION

A: DOMINGUEZ DE PEÑARANDA OLGA LUCIA CC# 29794012 X

[126712]: Anotación Nro: 001 No. corrección: 1 Radicación: 2026-373-3-689 Fecha: 12/05/2026
SE CORRIGE EL SECUENCIAL DE OLGA LUCIA DOMINGUEZ DE PEÑARANDA POR SU DOCUMENTO DE IDENTIFICACION C.C 29794012
LO ANTERIOR CONFORME AL ARTÍCULO 59 DE LA LEY 1579 DE 2012.

FIN DE ESTE DOCUMENTO

El interesado debe comunicar cualquier falla o error en el registro de los documentos



REGISTRADOR DE INSTRUMENTOS PUBLICOS

Usuario que realizo la correccion: 126712

Página: 1

Impreso el 19 de Mayo de 2026 a las 09:23:23 am

Con el turno 2026-373-3-690 se corrigieron las siguientes matrículas:
373-52400

Nro Matricula: 373-52400

CIRCULO DE REGISTRO: 373 BUGA No. Catastro: 761110700000000030026000000000
MUNICIPIO: GUADALAJARA DE BUGA DEPARTAMENTO: VALLE DEL CAUCA VEREDA: EL VINCULO TIPO PREDIO: RURAL
FECHA APERTURA: 19/07/1993 RADICACION: 93-6216 CON: RESOLUCION DE: 03/04/1992

DIRECCION DEL INMUEBLE

1) LOTE URBANO

ANOTACIÓN: Nro: 3 Fecha 27/12/1993 Radicación 1993-373-6-9311561

DOC: ESCRITURA 3.270 DEL: 27/12/1993 NOTARIA 2 DE BUGA VALOR ACTO: \$ 328.000

ESPECIFICACION: MODO DE ADQUISICION : 101 COMPRAVENTA CON AUTORIZACION EXPEDIDA POR EL INSTITUTO COLOMBIANO DE LA REFORMA AGRARIA INCORA EL 20 DE SEPTIEMBRE DE 1.993 EN CALI-

PERSONAS QUE INTERVIENEN EN EL ACTO (X-Titular de derecho real del dominio, I-Titular de dominio incompleto)

DE: BEJARANO CAMILO ARTURO


A: BEJARANO AZCARATE YALILA CC# 29288543 X

[126712]: Anotación Nro: 3 No. corrección: 1 Radicación: 2026-373-3-690 Fecha: 12/05/2026

SE CORRIGE EL SECUENCIAL DE YALILA BEJARANO AZCARATE POR SU DOCUMENTO DE IDENTIFICACION C.C 29288543 LO ANTERIOR CONFORME AL ARTÍCULO 59 DE LA LEY 1579 DE 2012.

FIN DE ESTE DOCUMENTO

El interesado debe comunicar cualquier falla o error en el registro de los documentos



REGISTRADOR DE INSTRUMENTOS PUBLICOS

Usuario que realizo la correccion: 126712

Página: 1

Impreso el 19 de Mayo de 2026 a las 09:23:49 am

Con el turno 2026-373-3-691 se corrigieron las siguientes matrículas:
373-52421

Nro Matricula: 373-52421

CIRCULO DE REGISTRO: 373 BUGA No. Catastro: 766700800000000010010000000000
MUNICIPIO: SAN PEDRO DEPARTAMENTO: VALLE DEL CAUCA VEREDA: SAN PEDRO TIPO PREDIO: URBANO
FECHA APERTURA: 21/07/1993 RADICACION: 93-006161 CON: ESCRITURA DE: 07/06/1993

DIRECCION DEL INMUEBLE

1) SIN DIRECCION

ANOTACIÓN: Nro: 002 Fecha 10/01/1995 Radicación 1995-373-6-950156
DOC: ESCRITURA 2748 DEL: 26/08/1994 NOTARIA 2 DE TULUA VALOR ACTO: \$ 200.000
ESPECIFICACION: MODO DE ADQUISICION : 101 COMPRAVENTA

PERSONAS QUE INTERVIENEN EN EL ACTO (X-Titular de derecho real del dominio, I-Titular de dominio incompleto)

DE: SOTO MIGUEL ENRIQUE


A: MURILLO JESUS ALBERTO CC# 16356619 X

A: SAAVEDRA ROJAS DANIELLY CC# 66718470 X

[126712]: Anotación Nro: 002 No. corrección: 1 Radicación: 2026-373-3-691 Fecha: 12/05/2026
SE CORRIJEN LOS SECUENCIALES DE JESUS ALBERTO MURILLO C.C 16356619 Y DANIELLY SAAVEDRA ROJAS C.C 66718470 POR
SUS RESPECTIVOS DOCUMENTOS DE IDENTIFICACIÓN, LO ANTERIOR CONFORME AL ARTÍCULO 59 DE LA LEY 1579 DE 2012.

FIN DE ESTE DOCUMENTO

El interesado debe comunicar cualquier falla o error en el registro de los documentos



REGISTRADOR DE INSTRUMENTOS PUBLICOS

Usuario que realizo la correccion: 126712

Página: 1

Impreso el 19 de Mayo de 2026 a las 09:24:16 am

Con el turno 2026-373-3-692 se corrigieron las siguientes matrículas:
373-52422

Nro Matricula: 373-52422

CIRCULO DE REGISTRO: 373 BUGA No. Catastro: 761110101000002370021000000000
MUNICIPIO: GUADALAJARA DE BUGA DEPARTAMENTO: VALLE DEL CAUCA VEREDA: GUADALAJARA DE BUGA
TIPO PREDIO: URBANO
FECHA APERTURA: 22/07/1993 RADICACION: 93-006250 CON: ESCRITURA DE: 18/06/1993

DIRECCION DEL INMUEBLE

1) CALLE 5 14-64.-

ANOTACIÓN: Nro: 002 Fecha 12/07/1993 Radicación 1993-373-6-9306250
DOC: ESCRITURA 1499 DEL: 18/06/1993 NOTARIA 2 DE BUGA VALOR ACTO: \$ 9.000.000

ESPECIFICACION: MODO DE ADQUISICION: 101 COMPRAVENTA

PERSONAS QUE INTERVIENEN EN EL ACTO (X-Titular de derecho real del dominio; I-Titular de dominio incompleto)

DE: LOPEZ-LEMONS SARA ISABEL

A: QUINTERO DE BARRETO MERY CC# 26407687 X


A: QUINTERO CESPEDES VICTOR MANUEL CC# 4870461 X

[126712]: Anotación Nro: 002 No. corrección: 1 Radicación: 2026-373-3-692 Fecha: 12/05/2026

SE CORRIGEN LOS SECUENCIALES DE MERY QUINTERO DE BARRETO C.C 26407687 Y VICTOR MANUEL QUINTERO CESPEDES C.C 4870461 POR SUS RESPECTIVOS DOCUMENTOS DE IDENTIFICACIÓN, LO ANTERIOR CONFORME AL ARTÍCULO 59 DE LA LEY 1579 DE 2012.

FIN DE ESTE DOCUMENTO

El interesado debe comunicar cualquier falla o error en el registro de los documentos



REGISTRADOR DE INSTRUMENTOS PUBLICOS

Usuario que realizo la correccion: 126712

Página: 1

Impreso el 19 de Mayo de 2026 a las 09:24:35 am

Con el turno 2026-373-3-693 se corrigieron las siguientes matrículas:
373-52423

Nro Matricula: 373-52423

CIRCULO DE REGISTRO: 373 BUGA No. Catastro: 761110101000002370015000000000
MUNICIPIO: GUADALAJARA DE BUGA DEPARTAMENTO: VALLE DEL CAUCA VEREDA: GUADALAJARA DE BUGA
TIPO PREDIO: URBANO
FECHA APERTURA: 22/07/1993 RADICACION: 93-006250 CON: ESCRITURA DE: 18/06/1993

DIRECCION DEL INMUEBLE

1) CALLE 5 14-68-

ANOTACIÓN: Nro: 002 Fecha 20/01/1994 Radicación 1994-373-6-0511
DOC: ESCRITURA 61 DEL: 19/01/1994 NOTARIA 1 DE BUGA VALOR ACTO: \$ 14.000.000

ESPECIFICACION: OTRO: 999.COMPRA-VENTA (CUERPO CIERTO).

PERSONAS QUE INTERVIENEN EN EL ACTO (X-Titular de derecho real del dominio; I-Titular de dominio incompleto)


DE: LOPEZ-LEMONS SARA ISABEL

A: ARZAYUS-CAICEDO MIGUEL ANTONIO CC# 6184334 X (SIC)

[126712]: Anotación Nro. 002 No. corrección: 1 Radicación: 2026-373-3-693 Fecha: 12/05/2026
SE CORRIGE EL SECUENCIAL DE MIGUEL ANTONIO ARZAYUS CAICEDO POR SU DOCUMENTO DE IDENTIFICACION C.C 6184334 LO ANTERIOR CONFORME AL ARTICULO 59 DE LA LEY 1579 DE 2012.

FIN DE ESTE DOCUMENTO

El interesado debe comunicar cualquier falla o error en el registro de los documentos



REGISTRADOR DE INSTRUMENTOS PUBLICOS

Usuario que realizo la correccion: 126712

Página: 1

Impreso el 19 de Mayo de 2026 a las 09:24:58 am

Con el turno 2026-373-3-694 se corrigieron las siguientes matrículas:
373-52427

Nro Matricula: 373-52427

CIRCULO DE REGISTRO: 373 BUGA No. Catastro: 763180100000000200052000000000
MUNICIPIO: GUACARI DEPARTAMENTO: VALLE DEL CAUCA VEREDA: GUACARI TIPO PREDIO: URBANO
FECHA APERTURA: 23/07/1993 RADICACION: 93-006307 CON: ESCRITURA DE: 25/06/1993

DIRECCION DEL INMUEBLE

1) CALLE 8 9-16

ANOTACIÓN: Nro: 4 Fecha 29/03/2001 Radicación 2001-373-6-2791
DOC: ESCRITURA 127 DEL: 22/03/2001 NOTARIA UNICA DE GUACARI VALOR ACTO: \$ 2.000.000
ESPECIFICACION: MODO DE ADQUISICION : 101 COMPRAVENTA - MODO DE ADQUIRIR

PERSONAS QUE INTERVIENEN EN EL ACTO (X-Titular de derecho real del dominio, I-Titular de dominio incompleto)

DE: LOZANO VASQUEZ MARIA DEL ROSARIO CC# 29539142

A: MARIN LENIS NAINDULT LEANDRA TI# 31815 X

A: MARIN LENIS WILMER ENRIQUE CC# 6321999 X


A: MARIN LENIS FABIO TI# 54827 X

[126712]: Anotación Nro: 4 No. corrección: 1 Radicación: 2026-373-3-694 Fecha: 12/05/2026

SE CORRIGEN LOS SECUENCIALES DE NAINDULT LEANDRA MARIN LENIS T.I 31815 Y FABIO MARIN LENIS T.I 54827 POR SUS RESPECTIVOS DOCUMENTOS DE IDENTIFICACIÓN, LO ANTERIOR CONFORME AL ARTÍCULO 59 DE LA LEY 1579 DE 2012.

FIN DE ESTE DOCUMENTO

El interesado debe comunicar cualquier falla o error en el registro de los documentos



REGISTRADOR DE INSTRUMENTOS PUBLICOS

Usuario que realizo la correccion: 126712

Página: 1

Impreso el 19 de Mayo de 2026 a las 09:25:22 am

Con el turno 2026-373-3-695 se corrigieron las siguientes matrículas:
373-52431

Nro Matricula: 373-52431

CIRCULO DE REGISTRO: 373 BUGA No. Catastro:
MUNICIPIO: CALIMA DEPARTAMENTO: VALLE DEL CAUCA VEREDA: CALIMA (EL DARIEN) TIPO PREDIO: URBANO
FECHA APERTURA: 15/07/1993 RADICACION: 93-006244 CON: ESCRITURA DE: 23/01/1993

DIRECCION DEL INMUEBLE

1) CARRERA 7 CALLES 14 Y 15

373-48466

ANOTACIÓN: Nro: 001 Fecha 12/07/1993 Radicación 1993-373-6-936244
DOC: ESCRITURA 023 DEL: 23/01/1993 NOTARIA DE CALIMA DARIEN VALOR ACTO: \$ 120.000

ESPECIFICACION: MODO DE ADQUISICION: 101 COMPRAVENTA

PERSONAS QUE INTERVIENEN EN EL ACTO (X-Titular de derecho real del dominio; I-Titular de dominio incompleto)

DE: PEVA VIUDA DE OSORIO MARIA DE LOS ANGELES

A: RENDON PEÑA MANUEL ANGEL CC# 14870618


X

[126712]: Anotación Nro: 001 No. corrección: 1 Radicación: 2026-373-3-695 Fecha: 12/05/2026

SE CORRIGE EL SECUENCIAL DE MANUEL ANGEL RENDON PEÑA POR SU DOCUMENTO DE IDENTIFICACION C.C 14870618 LO ANTERIOR CONFORME AL ARTÍCULO 59 DE LA LEY 1579 DE 2012.

FIN DE ESTE DOCUMENTO

El interesado debe comunicar cualquier falla o error en el registro de los documentos



REGISTRADOR DE INSTRUMENTOS PUBLICOS

Usuario que realizo la correccion: 126712

Página: 1

Impreso el 19 de Mayo de 2026 a las 09:25:45 am

Con el turno 2026-373-3-696 se corrigieron las siguientes matrículas:
373-52436

Nro Matricula: 373-52436

CIRCULO DE REGISTRO: 373 BUGA No. Catastro: 761110101000000370901900000010
MUNICIPIO: GUADALAJARA DE BUGA DEPARTAMENTO: VALLE DEL CAUCA VEREDA: GUADALAJARA DE BUGA
TIPO PREDIO: URBANO
FECHA APERTURA: 26/07/1993 RADICACION: 93-006359 CON: ESCRITURA DE: 14/07/1993

DIRECCION DEL INMUEBLE

1) CARRERA 9 21-61 VIVIENDA BIFAMILIAR LUISA FERNANDA.

ANOTACIÓN: Nro: 004 Fecha 26/07/1994 Radicación 1994-373-6-946172
DOC: ESCRITURA 635 DEL: 17/05/1994 NOTARIA 1. DE BUGA VALOR ACTO: \$ 3.448.000

ESPECIFICACION: MODO DE ADQUISICION 101 COMPRAVENTA

PERSONAS QUE INTERVIENEN EN EL ACTO (X-Titular de derecho real del dominio; I-Titular de dominio incompleto)

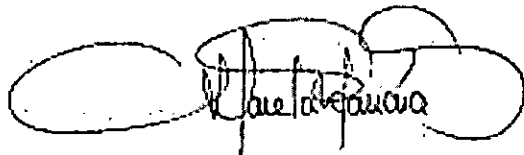
DE: CORREA DE REYES MARIA EDILMA CC# 29264860

A: NARANJO GUTIERREZ ANA BETULIA CC# 47427588 X

[126712]: Anotación Nro: 004 No. corrección: 1 Radicación: 2026-373-3-696 Fecha: 12/05/2026
SE CORRIGE EL SECUENCIAL DE ANA BETULIA NARANJO GUTIERREZ POR SU DOCUMENTO DE IDENTIFICACIÓN C.C 47427588 LO
ANTERIOR CONFORME AL ARTÍCULO 59 DE LA LEY 1579 DE 2012.

FIN DE ESTE DOCUMENTO

El interesado debe comunicar cualquier falla o error en el registro de los documentos



REGISTRADOR DE INSTRUMENTOS PUBLICOS

Usuario que realizo la correccion: 126712

Página: 1

Impreso el 4 de Mayo de 2026 a las 09:21:03 am
No tiene validez. Solo sirve para verificar información

Con el turno 2026-373-3-517 se corrigieron las siguientes matrículas:

373-51197

Nro Matricula: 373-51197

CIRCULO DE REGISTRO: 373 BUGA No. Catastro: 763180500000000160022000000000
MUNICIPIO: GUACARI DEPARTAMENTO: VALLE DEL CAUCA VEREDA: GUABITAS TIPO PREDIO: RURAL
FECHA APERTURA: 26/02/1993 RADICACION: 93-01768 CON: ESCRITURA DE: 24/02/1993

DIRECCION DEL INMUEBLE

1) SIN DIRECCION

373-50622

ANOTACIÓN: Nro: 001 Fecha 26/02/1993 Radicación 1993-373-6-931768
DOC: ESCRITURA 079 DEL: 24/02/1993 NOTARIA DE GINEBRA VALOR ACTO: \$ 75.000
ESPECIFICACION: MODO DE ADQUISICION: 101 COMPRAVENTA CONFORME A LO DISPUESTO A LA LEY 135 DE
1961. Y DECRETO 3203 DE 1965.
PERSONAS QUE INTERVIENEN EN EL ACTO (X-Titular de derecho real del dominio, I-Titular de dominio incompleto)
DE: CASTRO VASQUEZ GILMA
A: CASTRO VASQUEZ HEBERTO ANTONIO CC# 6325596 X

[126712]: Anotación Nro: 001 No. corrección: 1 Radicación: 2026-373-3-517 Fecha: 04/05/2026

SE CORRIGE EL SECUENCIAL DE HEBERT ANTONIO CASTRO VASQUEZ POR SU DOCUMENTO DE IDENTIFICACIÓN C.C 6325596 LO
ANTERIOR CONFORME AL ARTÍCULO 59 DE LA LEY 1579 DE 2012.

FIN DE ESTE DOCUMENTO

Usuario que realizo la correccion: 126712

Página: 1

Impreso el 4 de Mayo de 2026 a las 09:26:11 am
No tiene validez. Solo sirve para verificar información

Con el turno 2026-373-3-518 se corrigieron las siguientes matrículas:
373-51202

Nro Matricula: 373-51202

CIRCULO DE REGISTRO: 373 BUGA No. Catastro: 763060201000000420015000000000
MUNICIPIO: GINEBRA DEPARTAMENTO: VALLE DEL CAUCA VEREDA: COSTARICA TIPO PREDIO: URBANO
FECHA APERTURA: 22/02/1993 RADICACION: 93-001430 CON: ESCRITURA DE: 29/12/1992

DIRECCION DEL INMUEBLE

1) SIN DIRECCION

373-34745

ANOTACIÓN: Nro: 001 Fecha 18/02/1993 Radicación 1993-373-6-931430
DOC: ESCRITURA 601 DEL: 29/12/1992 NOTARIA DE GINEBRA VALOR ACTO: \$ 150.000

ESPECIFICACION: MODO DE ADQUISICION 101 COMPRAVENTA

PERSONAS QUE INTERVIENEN EN EL ACTO (X-Titular de derecho real del dominio; I-Titular de dominio incompleto)

DE: EUSSE CEBALLOS IVAN ALBERTO

A: CUNDA YULE MANUEL CC# 2567398

A: VISCUE TROCHEZ LIGIA CC# 29535047 X

[126712]: Anotación Nro: 001 No. corrección: 1 Radicación: 2026-373-3-518 Fecha: 04/05/2026

SE CORRIGE EL SECUENCIAL DE MANUEL CUNDA YULE POR SU DOCUMENTO DE IDENTIFICACIÓN C.C 2567398 LO ANTERIOR
CONFORME AL ARTÍCULO 59 DE LA LEY 1579 DE 2012.

FIN DE ESTE DOCUMENTO

Usuario que realizo la correccion: 126712

Página: 1

Impreso el 4 de Mayo de 2026 a las 09:33:48 am
No tiene validez. Solo sirve para verificar información

Con el turno 2026-373-3-519 se corrigieron las siguientes matrículas:
373-51204

Nro Matricula: 373-51204

CIRCULO DE REGISTRO: 373 BUGA No. Catastro: 761260000000000040533000000000
MUNICIPIO: CALIMA DEPARTAMENTO: VALLE DEL CAUCA VEREDA: CALIMA (EL DARIEN) TIPO PREDIO: SIN INFORMACION
FECHA APERTURA: 02/03/1993 RADICACION: 93-1598 CON: ESCRITURA DE: 10/12/1992

DIRECCION DEL INMUEBLE

1) SIN DIRECCION

373-48197

ANOTACIÓN: Nro: 001 Fecha 23/02/1993 Radicación 1993-373-6-931598
DOC: ESCRITURA 503 DEL: 10/12/1992 NOTARIA DE EL DARIEN VALOR ACTO: \$ 120.000
ESPECIFICACION: MODO DE ADQUISICION: 101 COMPRAVENTA CONFORME A LA LEY 135/61 Y DECRETO 3203/65.
PERSONAS QUE INTERVIENEN EN EL ACTO (X-Titular de derecho real del dominio; I-Titular de dominio incompleto)
DE: GUERRERO SAA JOSE MARCO CC# 18460146
A: CELORIO: DOMINGO ARISTOBULO CC# 2612508 X

[126712]: Anotación Nro: 001 No. corrección: 1 Radicación: 2026-373-3-519 Fecha: 04/05/2026
SE CORRIGE EL SECUENCIAL DE ARISTOBULO CELORIO DOMINGO POR SU DOCUMENTO DE IDENTIFICACION C.C 2612508 LO
ANTERIOR CONFORME AL ARTÍCULO 59 DE LA LEY 1579 DE 2012.

FIN DE ESTE DOCUMENTO

Usuario que realizo la correccion: 126712

Página: 1

Impreso el 4 de Mayo de 2026 a las 09:41:47 am
No tiene validez. Solo sirve para verificar información

Con el turno 2026-373-3-521 se corrigieron las siguientes matrículas:
373-51215

Nro Matricula: 373-51215

CIRCULO DE REGISTRO: 373 BUGA No. Catastro: 761110102000000090025000000000
MUNICIPIO: GUADALAJARA DE BUGA DEPARTAMENTO: VALLE DEL CAUCA VEREDA: GUADALAJARA DE BUGA
TIPO PREDIO: URBANO
FECHA APERTURA: 12/03/1993 RADICACION: 93-2648 CON: CERTIFICADO DE: 01/03/1993

DIRECCION DEL INMUEBLE

1) CARRERA 7 14-37

ANOTACIÓN: Nro: 004 Fecha 26/05/1994 Radicación 1994-373-6-944402
DOC: ESCRITURA 674 DEL: 24/05/1994 NOTARIA 1 DE GUAD. BUGA VALOR ACTO: \$ 4.000.000

ESPECIFICACION: MODO DE ADQUISICION: 101 COMPRAVENTA

PERSONAS QUE INTERVIENEN EN EL ACTO (X-Titular de derecho real del dominio; I-Titular de dominio incompleto)

DE: LERMA ANTONIO MARIA

DE: LERMA AJURA MARIA

DE: LERMA BALBINA

DE: LERMA MARIA MAGDALENA

A: ATAHUALPA JOSE EIMAR

CC# 2728877

X

SUPERINTENDENCIA
DE NOTARIADO
& REGISTRO
La guarda de la fe pública

[126712]: Anotación Nro: 004 No. corrección: 1 Radicación: 2026-373-3-521 Fecha: 04/05/2026

SE CORRIGE EL SECUENCIAL DE JOSE EIMAR ATAHUALPA POR SU DOCUMENTO DE IDENTIFICACIÓN C.C 2728877 LO ANTERIOR
CONFORME AL ARTÍCULO 59 DE LA LEY 1579 DE 2012.

FIN DE ESTE DOCUMENTO

Usuario que realizo la correccion: 126712

Página: 1

Impreso el 4 de Mayo de 2026 a las 09:56:52 am
No tiene validez. Solo sirve para verificar información

Con el turno 2026-373-3-522 se corrigieron las siguientes matrículas:
373-51226

Nro Matricula: 373-51226

CIRCULO DE REGISTRO: 373 BUGA No. Catastro: 763180100000000130070000000000
MUNICIPIO: GUACARI DEPARTAMENTO: VALLE DEL CAUCA VEREDA: GUACARI TIPO PREDIO: URBANO
FECHA APERTURA: 11/03/1993 RADICACION: 93-002075 CON: ESCRITURA DE: 25/02/1993

DIRECCION DEL INMUEBLE

1) SIN DIRECCION

373-47123

ANOTACIÓN: Nro: 001 Fecha 08/03/1993 Radicación 1993-373-6-932075
DOC: ESCRITURA 085 DEL: 25/02/1993 NOTARIA DE GUACARI VALOR ACTO: \$ 200.000

ESPECIFICACION: MODO DE ADQUISICION: 101 COMPRAVENTA

PERSONAS QUE INTERVIENEN EN EL ACTO (X-Titular de derecho real del dominio, I-Titular de dominio incompleto)

DE: TRUJILLO GUEVARA MARIA MARICELY CC# 29539613

A: QUINTERO ULLOA JOSE RODRIGO CC# 6319058

DE NOTARIADO

& REGISTRO

la guarda de la fe pública

FIN DE ESTE DOCUMENTO

Usuario que realizo la correccion: 126712

Página: 1

Impreso el 4 de Mayo de 2026 a las 10:00:07 am
No tiene validez. Solo sirve para verificar información

Con el turno 2026-373-3-523 se corrigieron las siguientes matrículas:
373-51256

Nro Matricula: 373-51256

CIRCULO DE REGISTRO: 373 BUGA No. Catastro: 761110101000003480022000000000
MUNICIPIO: GUADALAJARA DE BUGA DEPARTAMENTO: VALLE DEL CAUCA VEREDA: GUADALAJARA DE BUGA
TIPO PREDIO: URBANO
FECHA APERTURA: 12/03/1993 RADICACION: 93-002144 CON: ESCRITURA DE: 28/06/1991

DIRECCION DEL INMUEBLE

1) CALLE 24 14B-30 MANZANA B

ANOTACIÓN: Nro: 001 Fecha 10/03/1993 Radicación 1993-373-6-932144
DOC: ESCRITURA 1428 DEL: 28/06/1991 NOTARIA 2. DE BUGA VALOR ACTO: \$ 26.000

ESPECIFICACION: MODO DE ADQUISICION: 101 COMPRAVENTA

PERSONAS QUE INTERVIENEN EN EL ACTO (X-Titular de derecho real del dominio, I-Titular de dominio incompleto)

DE: MUNICIPIO DE BUGA

A: GALLEGO ESPINOSA ROSA OFELIA

CC# 38861273

X

A: RODAS RESTREPO LUIS HERNANDO

CC# 2549131

X

[126712]: Anotación Nro: 001 No. corrección: 1 Radicación: 2026-373-3-523 Fecha: 04/05/2026

SE CORRIGEN LOS SECUENCIALES DE ROSA OFELIA GALLEGO ESPINOSA C.C 38861273 Y LUIS HERNANDO RODAS RESTREPO C.C 2549131 POR SUS RESPECTIVOS DOCUMENTOS DE IDENTIFICACIÓN, LO ANTERIOR CONFORME AL ARTÍCULO 59 DE LA LEY 1579 DE 2012.

FIN DE ESTE DOCUMENTO

Usuario que realizo la correccion: 126712

Página: 1

Impreso el 4 de Mayo de 2026 a las 10:04:07 am
No tiene validez. Solo sirve para verificar información

Con el turno 2026-373-3-524 se corrigieron las siguientes matrículas:
373-51257

Nro Matricula: 373-51257

CIRCULO DE REGISTRO: 373 BUGA No. Catastro: 763060001000000020394000000000
MUNICIPIO: GINEBRA DEPARTAMENTO: VALLE DEL CAUCA VEREDA: FLORESTA TIPO PREDIO: RURAL
FECHA APERTURA: 15/03/1993 RADICACION: 93-002212 CON: RESOLUCION DE: 28/02/1992

DIRECCION DEL INMUEBLE

1) EL RECUERDO

ANOTACIÓN: Nro: 001 Fecha 11/03/1993 Radicación 1993-373-6-9302212
DOC: RESOLUCION 00219 DEL: 28/02/1992 INST.COLOM.DE REF.AGRARIA INCORA DE CALI VALOR ACTO: \$ 0
ESPECIFICACION: MODO DE ADQUISICION : 170 ADJUDICACION DE BALDIO PREDIO AFECTADO CON LAS
PROHIBICIONES DE LA LEY 30 DEL-18 DE MARZO DE 1.988.
PERSONAS QUE INTERVIENEN EN EL ACTO (X-Titular de derecho real del dominio; I-Titular de dominio incompleto)
DE: LA NACION
A: CORRALES LEONCIO CC# 8315194 X

[126712]: Anotación Nro: 001 No. corrección: 1 Radicación: 2026-373-3-524 Fecha: 04/05/2026
SE CORRIGE EL SECUENCIAL DE LEONCIO CORRALES POR SU DOCUMENTO DE IDENTIFICACIÓN CC: 8315194 LO ANTERIOR
CONFORME AL ARTÍCULO 59 DE LA LEY 1579 DE 2012.

FIN DE ESTE DOCUMENTO

Usuario que realizo la correccion: 126712

Página: 1

Impreso el 4 de Mayo de 2026 a las 10:05:48 am
No tiene validez. Solo sirve para verificar información

Con el turno 2026-373-3-525 se corrigieron las siguientes matrículas:
373-51267

Nro Matricula: 373-51267

CIRCULO DE REGISTRO: 373 BUGA No. Catastro:
MUNICIPIO: GUADALAJARA DE BUGA DEPARTAMENTO: VALLE DEL CAUCA VEREDA: GUADALAJARA DE BUGA
TIPO PREDIO: URBANO
FECHA APERTURA: 25/03/1993 RADICACION: 93-2438 CON: ESCRITURA DE: 31/12/1992

DIRECCION DEL INMUEBLE

1) SIN DIRECCION

ANOTACIÓN: Nro: 003 Fecha 10/08/1994 Radicación 1994-373-6-94674
DOC: ESCRITURA 1125 DEL: 03/08/1994 NOTARIA 1 DE BUGA VALOR ACTO: \$ 150.000

ESPECIFICACION: MODO DE ADQUISICION 101 COMPRA-VENTA (SU DERECHO DE 50% O MITAD EN COMUN Y
PROINDIVISO EN ESTE PREDIO Y EN OTRO PREDIO)

PERSONAS QUE INTERVIENEN EN EL ACTO (X-Titular de derecho real del dominio, I-Titular de dominio incompleto)

DE: LOPEZ CABALLERO LILIANA CC# 66714338

A: LOZANO ALVARO CC# 6185346 X

[126712]: Anotación Nro: 003 No. corrección: 1 Radicación: 2026-373-3-525 Fecha: 04/05/2026

SE CORRIGE EL SECUENCIAL DE ALVARO LOZANO POR SU DOCUMENTO DE IDENTIFICACIÓN C.C 6185346 LO ANTERIOR CONFORME
AL ARTÍCULO 59 DE LA LEY 1579 DE 2012.

FIN DE ESTE DOCUMENTO

Usuario que realizo la correccion: 126712

Página: 1

Impreso el 4 de Mayo de 2026 a las 10:09:13 am
No tiene validez. Solo sirve para verificar información

Con el turno 2026-373-3-526 se corrigieron las siguientes matrículas:
373-51269

Nro Matricula: 373-51269

CIRCULO DE REGISTRO: 373 BUGA No. Catastro: 763180100000001840018000000000
MUNICIPIO: GUACARI DEPARTAMENTO: VALLE DEL CAUCA VEREDA: GUACARI TIPO PREDIO: URBANO
FECHA APERTURA: 12/03/1993 RADICACION: 93-001943 CON: ESCRITURA DE: 23/02/1992

DIRECCION DEL INMUEBLE

- 1) SIN DIRECCION
- 2) CARRERA 8 #11-60

373-50712

ANOTACIÓN: Nro: 001 Fecha 04/03/1993 Radicación 1993-373-6-9301943
DOC: ESCRITURA 083 DEL: 23/02/1993 NOTARIA UNICA DE GUACARI VALOR ACTO: \$ 120.000

ESPECIFICACION: MODO DE ADQUISICION 101 COMPRAVENTA

PERSONAS QUE INTERVIENEN EN EL ACTO (X-Titular de derecho real del dominio, I-Titular de dominio incompleto)

DE: CIFUENTES TRIVIO DARIO

A: VELEZ SANCHEZ JAIME DE JESUS CC# 7543084

[126712]: Anotación Nro: 001 No. corrección: 1 Radicación: 2026-373-3-526 Fecha: 04/05/2026

SE CORRIGE EL SECUENCIAL DE JAIME DE JESUS VELEZ SANCHEZ POR SU DOCUMENTO DE IDENTIFICACIÓN C.C 7543084 LO
ANTERIOR CONFORME AL ARTÍCULO 59 DE LA LEY 1579 DE 2012.

FIN DE ESTE DOCUMENTO

Usuario que realizo la correccion: 126712

Página: 1

Impreso el 4 de Mayo de 2026 a las 10:13:00 am
No tiene validez. Solo sirve para verificar información

Con el turno 2026-373-3-527 se corrigieron las siguientes matrículas:
373-51273

Nro Matricula: 373-51273

CIRCULO DE REGISTRO: 373 BUGA No. Catastro: 763180100000000200012000000000
MUNICIPIO: GUACARI DEPARTAMENTO: VALLE DEL CAUCA VEREDA: GUACARI TIPO PREDIO: URBANO
FECHA APERTURA: 16/03/1993 RADICACION: 9302053 CON: ESCRITURA DE: 02/03/1993

DIRECCION DEL INMUEBLE

1) CALLE 9 9-73

ANOTACIÓN: Nro: 002 Fecha 08/03/1993 Radicación 1993-373-6-932053
DOC: ESCRITURA 091 DEL: 02/03/1993 NOTARIA UNICA DE GUACARI VALOR ACTO: \$ 234.000
ESPECIFICACION: MODO DE ADQUISICION : 101 COMPRAVENTA

PERSONAS QUE INTERVIENEN EN EL ACTO (X-Titular de derecho real del dominio, I-Titular de dominio incompleto)

DE: MUNICIPIO DE GUACARI

A: DURAN LISANDRO CC# 2511783 X

[126712]: Anotación Nro: 002 No: corrección: 1 Radicación: 2026-373-3-527 Fecha: 04/05/2026

SE CORRIGE EL SECUENCIAL DE LISANDRO DURAN POR SU DOCUMENTO DE IDENTIFICACIÓN C.C. 2511783 LO ANTERIOR
CONFORME AL ARTÍCULO 59 DE LA LEY 1579 DE 2012.

FIN DE ESTE DOCUMENTO

Usuario que realizo la correccion: 126712

Página: 1

Impreso el 4 de Mayo de 2026 a las 10:16:11 am
No tiene validez. Solo sirve para verificar información

Con el turno 2026-373-3-528 se corrigieron las siguientes matrículas:
373-51283

Nro Matricula: 373-51283

CIRCULO DE REGISTRO: 373 BUGA No. Catastro: 763180100000000190001000000000
MUNICIPIO: GUACARI DEPARTAMENTO: VALLE DEL CAUCA VEREDA: GUACARI TIPO PREDIO: URBANO
FECHA APERTURA: 19/03/1993 RADICACION: 93-02198 CON: ESCRITURA DE: 08/02/1993

DIRECCION DEL INMUEBLE

1) CARRERA 10 CALLE 8

ANOTACIÓN: Nro: 002 Fecha 11/03/1993 Radicación 1993-373-6-932198
DOC: ESCRITURA 054 DEL: 08/02/1993 NOTARIA DE GUACARI VALOR ACTO: \$ 100.000
ESPECIFICACION: MODO DE ADQUISICION : 101 COMPRAVENTA

PERSONAS QUE INTERVIENEN EN EL ACTO (X-Titular de derecho real del dominio, I-Titular de dominio incompleto)

DE: CALERO DE SALGUERO MARTHA LUCILA

A: SALGUERO CALERO CARLOS ENRIQUE

CC# 2570499 X

[126712] Anotación Nro: 002 No. corrección: 1 Radicación: 2026-373-3-528 Fecha: 04/05/2026

SE CORRIGE EL SECUENCIAL DE CARLOS ENRIQUE SALGUERO CALERO POR SU DOCUMENTO DE IDENTIFICACIÓN C.C 2570499 LO ANTERIOR CONFORME AL ARTÍCULO 59 DE LA LEY 1579 DE 2012.

FIN DE ESTE DOCUMENTO

Usuario que realizo la correccion: 126712

Página: 1

Impreso el 4 de Mayo de 2026 a las 10:17:52 am
No tiene validez. Solo sirve para verificar información

Con el turno 2026-373-3-529 se corrigieron las siguientes matrículas:
373-51312

Nro Matricula: 373-51312

CIRCULO DE REGISTRO: 373 BUGA No. Catastro: 763060001000000020368000000000
MUNICIPIO: GINEBRA DEPARTAMENTO: VALLE DEL CAUCA VEREDA: GINEBRA TIPO PREDIO: RURAL
FECHA APERTURA: 17/03/1993 RADICACION: 93-002330 CON: ESCRITURA DE: 30/12/1992

DIRECCION DEL INMUEBLE

1) SIN DIRECCION

ANOTACIÓN: Nro: 002 Fecha 15/03/1993 Radicación 1993-373-6-932330
DOC: ESCRITURA 609 DEL: 30/12/1992 NOTARIA DE GINEBRA VALOR ACTO: \$ 709.000
ESPECIFICACION: MODO DE ADQUISICION : 101 COMPRAVENTA. DE CONFIRMIDAD CON LA LEY 135 DE 1961
ARTS. 87 Y 88 Y DECRETO 3203 DE 1965.

PERSONAS QUE INTERVIENEN EN EL ACTO (X-Titular de derecho real del dominio, I-Titular de dominio incompleto)

DE: PLAZA QUINTANA ARABELLA CC# 29533350

A: PLAZA SANCHEZ DIEGO CC# 2566685 X

[126712]: Anotación Nro: 002 No. corrección: 1 Radicación: 2026-373-3-529 Fecha: 04/05/2026
SE CORRIGE EL SECUENCIAL DE DIEGO PLAZA SANCHEZ POR SU DOCUMENTO DE IDENTIFICACION C.C 2566685 LO ANTERIOR
CONFORME AL ARTÍCULO 59 DE LA LEY 1579 DE 2012.

FIN DE ESTE DOCUMENTO

Usuario que realizo la correccion: 126712

Página: 1

Impreso el 4 de Mayo de 2026 a las 10:21:33 am
No tiene validez. Solo sirve para verificar información

Con el turno 2026-373-3-530 se corrigieron las siguientes matrículas:
373-51319

Nro Matricula: 373-51319

CIRCULO DE REGISTRO: 373 BUGA No. Catastro:
MUNICIPIO: SAN PEDRO DEPARTAMENTO: VALLE DEL CAUCA VEREDA: LA PRADERA TIPO PREDIO: RURAL
FECHA APERTURA: 15/03/1993 RADICACION: 93-2118 CON: ESCRITURA DE: 16/02/1993

DIRECCION DEL INMUEBLE

1) SIN DIRECCION

373-5910

ANOTACIÓN: Nro: 001 Fecha 09/03/1993 Radicación 1993-373-6-932118
DOC: ESCRITURA 109 DEL: 16/02/1993 NOTARIA DE DE LA UNION VALOR ACTO: \$ 410.000

ESPECIFICACION: MODO DE ADQUISICION 101 COMPRAVENTA

PERSONAS QUE INTERVIENEN EN EL ACTO (X-Titular de derecho real del dominio; I-Titular de dominio incompleto)

DE: MARIN LOPEZ JUAN BAUTISTA

A: ALVAREZ LOPEZ JORGE IVAN CC# 3573466 X

A: CARDONA VALENZUELA JOSE JESUS CC# 6524056 X

[126712]: Anotación Nro: 001 No. corrección: 2 Radicación: 2026-373-3-530 Fecha: 04/05/2026

SE CORRIGEN LOS SECUENCIALES DE JOSE JESUS CARDONA VALENZUELA C.C 6524056 Y JORGE IVAN ALVAREZ LOPEZ C.C 3573466 POR SUS RESPECTIVOS DOCUMENTOS DE IDENTIFICACIÓN, LO ANTERIOR CONFORME AL ARTÍCULO 59 DE LA LEY 1579 DE 2012.

FIN DE ESTE DOCUMENTO

Usuario que realizo la correccion: 126712

Página: 1

Impreso el 4 de Mayo de 2026 a las 10:25:04 am
No tiene validez. Solo sirve para verificar información

Con el turno 2026-373-3-531 se corrigieron las siguientes matrículas:
373-51327

Nro Matricula: 373-51327

CIRCULO DE REGISTRO: 373 BUGA No. Catastro: 763180100000000990029000000000
MUNICIPIO: GUACARI DEPARTAMENTO: VALLE DEL CAUCA VEREDA: GUACARI TIPO PREDIO: URBANO
FECHA APERTURA: 25/03/1993 RADICACION: 93-002406 CON: ESCRITURA DE: 11/03/1993

DIRECCION DEL INMUEBLE

1) CALLE 5. 4-40

ANOTACIÓN: Nro: 002 Fecha 17/03/1993 Radicación 1993-373-6-9302406
DOC: ESCRITURA 564 DEL: 11/03/1993 NOTARIA 2. DE GUADALAJARA DE BUGA VALOR ACTO: \$ 320.000
ESPECIFICACION: MODO DE ADQUISICION : 101 COMPRAVENTA.

PERSONAS QUE INTERVIENEN EN EL ACTO (X-Titular de derecho real del dominio, I-Titular de dominio incompleto)

DE: SALCEDO CALERO MARTHA CECILIA

A: CONCHA MARIA LUISA CC# 29536642 X

A: PLAZA HERNANDEZ JESUS ANTONIO CC# 2509065 X

[126712]: Anotación Nro: 002 No. corrección: 1 Radicación: 2026-373-3-531 Fecha: 04/05/2026

SE CORRIGEN LOS SECUENCIALES DE JESUS ANTONIO PLAZA HERNANDEZ C.C 2509065 Y MARIA LUISA CONCHA C.C 29536642
POR SUS RESPECTIVOS DOCUMENTOS DE IDENTIFICACIÓN, LO ANTERIOR CONFORME AL ARTÍCULO 59 DE LA LEY 1579 DE 2012.

FIN DE ESTE DOCUMENTO

Usuario que realizo la correccion: 126712

Página: 1

Impreso el 4 de Mayo de 2026 a las 10:35:38 am
No tiene validez. Solo sirve para verificar información

Con el turno 2026-373-3-533 se corrigieron las siguientes matrículas:
373-51377

Nro Matricula: 373-51377

CIRCULO DE REGISTRO: 373 BUGA No. Catastro: 7624801000000029600030000000000
MUNICIPIO: EL CERRITO DEPARTAMENTO: VALLE DEL CAUCA VEREDA: EL CERRITO TIPO PREDIO: URBANO
FECHA APERTURA: 29/03/1993 RADICACION: 93-002450 CON: ESCRITURA DE: 11/03/1993

DIRECCION DEL INMUEBLE

1) CARRERA 13.B. 15-57. MANZANA. D.

ANOTACIÓN: Nro: 003 Fecha 12/07/1993 Radicación 1993-373-6-9306208
DOC: ESCRITURA 376 DEL: 02/07/1993 NOTARIA DE EL CERRITO VALOR ACTO: \$ 1.300.000
ESPECIFICACION: MODO DE ADQUISICION : 101 COMPRAVENTA.-(CUERPO CIERTO VIVIENDA DE INTERES SOCIAL
CON SUBSIDIO FAMILIAR.)

PERSONAS QUE INTERVIENEN EN EL ACTO (X-Titular de derecho real del dominio; I-Titular de dominio incompleto)
DE: COOPERATIVA INTEGRAL DEL CERRITO LIMITADA COOINCER LTDA.

A: AGUDELO MEJIA OMAR DE JESUS CC# 10056931 X
A: AGUDELO CASTAÑO JADER ANDRES CC# 16860544 X
A: CASTAÑO PAREJA MARIA ISMARY CC# 29458450 X

La guarda de la fe pública

[126712]: Anotación Nro: 003 No. corrección: 1 Radicación: 2026-373-3-533 Fecha: 04/05/2026

SE CORRIGEN LOS SECUENCIALES DE OMAR DE JESUS AGUDELO MEJIA C.C 10056931 MARIA ISMARY CASTAÑO PAREJA C.C 29458450 Y JADER ANDRES AGUDELO CASTAÑO C.C 16860544 POR SUS RESPECTIVOS DOCUMENTOS DE IDENTIFICACIÓN, LO ANTERIOR CONFORME AL ARTÍCULO 59 DE LA LEY 1579 DE 2012.

FIN DE ESTE DOCUMENTO

Usuario que realizo la correccion: 126712

Página: 1

Impreso el 4 de Mayo de 2026 a las 10:37:52 am
No tiene validez. Solo sirve para verificar información

Con el turno 2026-373-3-534 se corrigieron las siguientes matrículas:
373-51379

Nro Matricula: 373-51379

CIRCULO DE REGISTRO: 373 BUGA No. Catastro: 762480100000002960004000000000
MUNICIPIO: EL CERRITO DEPARTAMENTO: VALLE DEL CAUCA VEREDA: EL CERRITO TIPO PREDIO: URBANO
FECHA APERTURA: 29/03/1993 RADICACION: 93-002450 CON: ESCRITURA DE: 11/03/1993

DIRECCION DEL INMUEBLE

1) CARRERA 13.B. 15-51. MANZANA. D. URBANIZACION PUEBLITO VALLUNO.

ANOTACIÓN: Nro: 003 Fecha 19/07/1993 Radicación 1993-373-6-9306450
DOC: ESCRITURA 383 DEL: 02/07/1993 NOTARIA UNICA DE EL CERRITO VALOR ACTO: \$ 1.300.000
ESPECIFICACION: MODO DE ADQUISICION : 101 COMPRAVENTA.(CUERPO CIERTO)VIVIENDA DE INTERES SOCIAL
CON SUBSIDIO FAMILIAR.)

PERSONAS QUE INTERVIENEN EN EL ACTO (X-Titular de derecho real del dominio, I-Titular de dominio incompleto)
DE: COOPERATIVA INTEGRAL DEL CERRITO LIMITADA: COOINCER LTDA.

A: AGUIRRE ORLANDO CC# 16855321 X

A: GARCIA DE AGUIRRE ANA LIGIA CC# 66650390 X

[126712]: Anotación Nro: 003 No. corrección: 1 Radicación: 2026-373-3-534 Fecha: 04/05/2026

SE CORRIGE EL SECUENCIAL DE ORLANDO AGUIRRE POR SU DOCUMENTO DE IDENTIFICACIÓN C.C 16855321 LO ANTERIOR
CONFORME AL ARTÍCULO 59 DE LA LEY 1579 DE 2012.

FIN DE ESTE DOCUMENTO

Usuario que realizo la correccion: 126712

Página: 1

Impreso el 4 de Mayo de 2026 a las 10:39:38 am
No tiene validez. Solo sirve para verificar información

Con el turno 2026-373-3-535 se corrigieron las siguientes matrículas:
373-51384

Nro Matricula: 373-51384

CIRCULO DE REGISTRO: 373 BUGA No. Catastro: 762480100000002960007000000000
MUNICIPIO: EL CERRITO DEPARTAMENTO: VALLE DEL CAUCA VEREDA: EL CERRITO TIPO PREDIO: URBANO
FECHA APERTURA: 29/03/1993 RADICACION: 93-002450 CON: ESCRITURA DE: 11/03/1993

DIRECCION DEL INMUEBLE

1) CARRERA 13.B 15-31 MANZANA D.

ANOTACIÓN: Nro: 003 Fecha 12/07/1993 Radicación 1993-373-6-9306202
DOC: ESCRITURA 366 DEL: 01/07/1993 NOTARIA DE EL CERRITO. VALOR ACTO: \$ 1.300.000
ESPECIFICACION: MODO DE ADQUISICION : 101 COMPRAVENTA. -(CUERPO CIERTO, VIVIENDA DE INTERES
SOCIAL CON SUBSIDIO FAMILIAR)-
PERSONAS QUE INTERVIENEN EN EL ACTO (X-Titular de derecho real del dominio, I-Titular de dominio incompleto)
DE: COOPERATIVA INTEGRAL DEL CERRITO LIMITADA COOINCER LTDA.-
A: JIMENEZ ALZATE CARMENZA CC# 29535507 X

[126712]: Anotación Nro: 003 No. corrección: 1 Radicación: 2026-373-3-535 Fecha: 04/05/2026
SE CORRIGE EL SECUENCIAL DE CARMENZA JIMENES ALZATE POR SU DOCUMENTO DE IDENTIFICACIÓN C.C 29535507 LO
ANTERIOR CONFORME AL ARTÍCULO 59 DE LA LEY 1579 DE 2012.

FIN DE ESTE DOCUMENTO

Usuario que realizo la correccion: 126712

Página: 1

Impreso el 4 de Mayo de 2026 a las 10:51:19 am
No tiene validez. Solo sirve para verificar información

Con el turno 2026-373-3-537 se corrigieron las siguientes matrículas:
373-51393

Nro Matricula: 373-51393

CIRCULO DE REGISTRO: 373 BUGA No. Catastro: 762480100000002970006000000000
MUNICIPIO: EL CERRITO DEPARTAMENTO: VALLE DEL CAUCA VEREDA: EL CERRITO TIPO PREDIO: URBANO
FECHA APERTURA: 29/03/1993 RADICACION: 93-002450 CON: ESCRITURA DE: 11/03/1993

DIRECCION DEL INMUEBLE

1) CARRERA 13.A 15-57 MANZANA E URBANIZACION PUEBLITO VALLUNO

ANOTACIÓN: Nro: 003 Fecha 25/11/1993 Radicación 1993-373-6-10675
DOC: ESCRITURA 696 DEL: 04/11/1993 NOTARIA UNICA DE EL CERRITO VALOR ACTO: \$ 1.300.000
ESPECIFICACION: MODO DE ADQUISICION : 101 COMPRAVENTA(VIVIENDA DE INTERES SOCIAL CON SUBSIDIO FAMILIAR).-
PERSONAS QUE INTERVIENEN EN EL ACTO: (X-Titular de derecho real del dominio, I-Titular de dominio incompleto)
DE: COOPERATIVA INTEGRAL DEL CERRITO LIMITADA COOINCE LTDA
A: RODRIGUEZ JIMENEZ GLORIA CC# 66650397 X
A: RODRIGUEZ JIMENEZ AURA NELLY CC# 29184826 X

[126712]: Anotación Nro: 003 No. corrección: 1 Radicación: 2026-373-3-537 Fecha: 04/05/2026
SE CORRIGEN LOS SECUENCIALES DE GLORIA RODRIGUEZ JIMENEZ C.C 66650397 Y AURA NELLY RODRIGUEZ JIMENEZ C.C
29184826 POR SUS RESPECTIVOS DOCUMENTOS DE IDENTIFICACIÓN, LO ANTERIOR CONFORME AL ARTÍCULO 59 DE LA LEY 1579
DE 2012.

FIN DE ESTE DOCUMENTO

Usuario que realizo la correccion: 126712

Página: 1

Impreso el 4 de Mayo de 2026 a las 11:07:23 am
No tiene validez. Solo sirve para verificar información

Con el turno 2026-373-3-538 se corrigieron las siguientes matrículas:
373-51402

Nro Matricula: 373-51402

CIRCULO DE REGISTRO: 373 BUGA No. Catastro: 7624801000000029800010000000000
MUNICIPIO: EL CERRITO DEPARTAMENTO: VALLE DEL CAUCA VEREDA: EL CERRITO TIPO PREDIO: URBANO
FECHA APERTURA: 29/03/1993 RADICACION: 93-002450 CON: ESCRITURA DE: 11/03/1993

DIRECCION DEL INMUEBLE

1) CARRERA 13A 16-50 MANZANA F URBANIZACION PUEBLITO VALLUNO

ANOTACIÓN: Nro: 003 Fecha 25/11/1993 Radicación 1993-373-6-10664
DOC: ESCRITURA 702 DEL: 04/11/1993 NOTARIA UNICA DE EL CERRITO VALOR ACTO: \$ 1.300.000
ESPECIFICACION: MODO DE ADQUISICION : 101 COMPRAVENTA(VIVIENDA DE INTERES SOCIAL CON SUBSIDIO FAMILIAR).-
PERSONAS QUE INTERVIENEN EN EL ACTO: (X-Titular de derecho real del dominio, I-Titular de dominio incompleto)
DE: COOPERATIVA DEL CERRITO LIMITADA COOINCER LTDA
A: CEPEDA LOPEZ ALBA MARINA CC# 29477803 X
A: MARTINEZ NIEVES MIGUEL ANTONIO CC# 6287488 X

[126712]: Anotación Nro: 003 No. corrección: 1 Radicación: 2026-373-3-538 Fecha: 04/05/2026
SE CORRIGE EL SECUENCIAL DE MIGUEL ANTONIO MARTINEZ NIEVES POR SU DOCUMENTO DE IDENTIFICACIÓN C.C 6287488 LO
ANTERIOR CONFORME AL ARTÍCULO 59 DE LA LEY 1579 DE 2012.

FIN DE ESTE DOCUMENTO

Usuario que realizo la correccion: 126712

Página: 1

Impreso el 4 de Mayo de 2026 a las 11:10:55 am
No tiene validez. Solo sirve para verificar información

Con el turno 2026-373-3-539 se corrigieron las siguientes matrículas:
373-51410

Nro Matricula: 373-51410

CIRCULO DE REGISTRO: 373 BUGA No. Catastro: 762480100000002980009000000000
MUNICIPIO: EL CERRITO DEPARTAMENTO: VALLE DEL CAUCA VEREDA: EL CERRITO TIPO PREDIO: URBANO
FECHA APERTURA: 29/03/1993 RADICACION: 93-002450 CON: ESCRITURA DE: 11/03/1993

DIRECCION DEL INMUEBLE

1) CARRERA 13A 16-02 MANZANA F URBANIZACION PUEBLITO VALLUNO

ANOTACIÓN: Nro: 003 Fecha 25/11/1993 Radicación 1993-373-6-10676
DOC: ESCRITURA 697 DEL: 04/11/1993 NOTARIA UNICA DE EL CERRITO VALOR ACTO: \$ 1.300.000
ESPECIFICACION: MODO DE ADQUISICION : 101 COMPRAVENTA(VIVIENDA DE INTERES SOCIAL CON SUBSIDIO FAMILIAR).-
PERSONAS QUE INTERVIENEN EN EL ACTO (X-Titular de derecho real del dominio, I-Titular de dominio incompleto)
DE: COOPERATIVA INTEGRAL DEL CERRITO LTDA COOINCER LTDA
A: RIVAS CAICEDO JOSE PAULINO CC# 16856045 X
A: SOLIS BURBANO LUZ VITALIA CC# 59662358 X

[126712]: Anotación Nro: 003 No. corrección: 1 Radicación: 2026-373-3-539 Fecha: 04/05/2026
SE CORRIGEN LOS SECUENCIALES DE JOSE PAULINO RIVAS CAICEDO C.C 16856045 Y LUZ VITALIA SOLIS BURBANO C.C 59662358 POR SUS RESPECTIVOS DOCUMENTOS DE IDENTIFICACIÓN, LO ANTERIOR CONFORME AL ARTÍCULO 59 DE LA LEY 1579 DE 2012.

FIN DE ESTE DOCUMENTO

Usuario que realizo la correccion: 126712

Página: 1

Impreso el 4 de Mayo de 2026 a las 11:13:15 am
No tiene validez. Solo sirve para verificar información

Con el turno 2026-373-3-540 se corrigieron las siguientes matrículas:
373-51411

Nro Matricula: 373-51411

CIRCULO DE REGISTRO: 373 BUGA No. Catastro: 762480100000002980010000000000
MUNICIPIO: EL CERRITO DEPARTAMENTO: VALLE DEL CAUCA VEREDA: EL CERRITO TIPO PREDIO: URBANO
FECHA APERTURA: 29/03/1993 RADICACION: 93-002450 CON: ESCRITURA DE: 11/03/1993

DIRECCION DEL INMUEBLE

1) CARRERA 13A 15-76 MANZANA F

ANOTACIÓN: Nro: 003 Fecha 19/11/1993 Radicación 1993-373-6-10428
DOC: ESCRITURA 690 DEL: 04/11/1993 NOTARIA UNICA DE EL CERRITO VALOR ACTO: \$ 1.300.000
ESPECIFICACION: MODO DE ADQUISICION : 101 COMPRAVENTA(VIVIENDA DE INTERES SOCIAL CON SUBSIDIO FAMILIAR).-
PERSONAS QUE INTERVIENEN EN EL ACTO (X-Titular de derecho real del dominio, I-Titular de dominio incompleto)
DE: COOPERATIVA INTEGRAL DEL CERRITO LIMITADA COOINCER LTDA.
A: CAICEDO LUIS URBAY CC# 16855402 X

[126712] Anotación Nro: 003 No: corrección: 1 Radicación: 2026-373-3-540 Fecha: 04/05/2026
SE CORRIGE EL SECUENCIAL DE LUIS URBAY CAICEDO POR SU DOCUMENTO DE IDENTIFICACIÓN C.C. 16855402 LO ANTERIOR
CONFORME AL ARTÍCULO 59 DE LA LEY 1579 DE 2012.

FIN DE ESTE DOCUMENTO

Usuario que realizo la correccion: 126712

Página: 1

Impreso el 4 de Mayo de 2026 a las 11:16:34 am
No tiene validez. Solo sirve para verificar información

Con el turno 2026-373-3-541 se corrigieron las siguientes matrículas:
373-51415

Nro Matricula: 373-51415

CIRCULO DE REGISTRO: 373 BUGA No. Catastro: 762480100000002980014000000000
MUNICIPIO: EL CERRITO DEPARTAMENTO: VALLE DEL CAUCA VEREDA: EL CERRITO TIPO PREDIO: URBANO
FECHA APERTURA: 29/03/1993 RADICACION: 93-002450 CON: ESCRITURA DE: 11/03/1993

DIRECCION DEL INMUEBLE

1) CARRERA 13A 15-52 MANZANA F URBANIZACION PUEBLITO VALLUNO

ANOTACIÓN: Nro: 003 Fecha 25/11/1993 Radicación 1993-373-6-10663
DOC: ESCRITURA 701 DEL: 04/11/1993 NOTARIA UNICA DE EL CERRITO VALOR ACTO: \$ 1.300.000
ESPECIFICACION: MODO DE ADQUISICION : 101 COMPRAVENTA(VIVIENDA DE INTERES SOCIAL CON SUBSIDIO FAMILIAR).-
PERSONAS QUE INTERVIENEN EN EL ACTO: (X-Titular de derecho real del dominio, I-Titular de dominio incompleto)
DE: COOPERATIVA INTEGRAL DEL CERRITO LIMITADA COOINCE LTDA
A: BUENDIA SAAVEDRA JEDY YASMIN CC# 66654890 X
A: VARGAS HINCAPIE HERNEY CC# 16858938 X

[126712]: Anotación Nro: 003 No. corrección: 1 Radicación: 2026-373-3-541 Fecha: 04/05/2026
SE CORRIGEN LOS SECUENCIALES DE HERNEY VARGAS HINCAPIE C.C 16858938 Y JEDY BUENDIA SAAVEDRA C.C 66654890 POR
SUS RESPECTIVOS DOCUMENTOS DE IDENTIFICACIÓN, LO ANTERIOR CONFORME AL ARTÍCULO 59 DE LA LEY 1579 DE 2012.

FIN DE ESTE DOCUMENTO

Usuario que realizo la correccion: 126712

Página: 1

Impreso el 4 de Mayo de 2026 a las 11:19:22 am
No tiene validez. Solo sirve para verificar información

Con el turno 2026-373-3-542 se corrigieron las siguientes matrículas:
373-51423

Nro Matricula: 373-51423

CIRCULO DE REGISTRO: 373 BUGA No. Catastro: 762480100000003030003000000000
MUNICIPIO: EL CERRITO DEPARTAMENTO: VALLE DEL CAUCA VEREDA: EL CERRITO TIPO PREDIO: URBANO
FECHA APERTURA: 29/03/1993 RADICACION: 93-002450 CON: ESCRITURA DE: 11/03/1993

DIRECCION DEL INMUEBLE

1) CALLE 19 13-B-61. MANZANA. G.

ANOTACIÓN: Nro: 003 Fecha 21/02/1995 Radicación 1995-373-6-9501442
DOC: ESCRITURA 341 DEL: 29/06/1994 NOTARIA DE EL CERRITO VALOR ACTO: \$ 257.000
ESPECIFICACION: MODO DE ADQUISICION : 101 COMPRAVENTA (21-02-95: CON RECARGO).

PERSONAS QUE INTERVIENEN EN EL ACTO (X-Titular de derecho real del dominio, I-Titular de dominio incompleto)

DE: COOPERATIVA INTEGRAL DEL CERRITO LIMITADA COOINCER LTDA

A: LOPEZ LOPEZ MIRIAM CC# 29477625 X

[126712]: Anotación Nro: 003 No. corrección: 1 Radicación: 2026-373-3-542 Fecha: 04/05/2026

SE CORRIGE EL SECUENCIAL DE MIRIAM LOPEZ LOPEZ POR SU DOCUMENTO DE IDENTIFICACIÓN C.C 29477625 LO ANTERIOR
CONFORME AL ARTÍCULO 59 DE LA LEY 1579 DE 2012.

FIN DE ESTE DOCUMENTO

Usuario que realizo la correccion: 126712

Página: 1

Impreso el 4 de Mayo de 2026 a las 11:22:40 am
No tiene validez. Solo sirve para verificar información

Con el turno 2026-373-3-543 se corrigieron las siguientes matrículas:
373-51429

Nro Matricula: 373-51429

CIRCULO DE REGISTRO: 373 BUGA No. Catastro: 762480100000003030009000000000
MUNICIPIO: EL CERRITO DEPARTAMENTO: VALLE DEL CAUCA VEREDA: EL CERRITO TIPO PREDIO: URBANO
FECHA APERTURA: 29/03/1993 RADICACION: 93-002450 CON: ESCRITURA DE: 11/03/1993

DIRECCION DEL INMUEBLE

1) CALLE 19 13-B-23 MANZANA G. URBANIZACION PUEBLITO VALLUNO

ANOTACIÓN: Nro: 003 Fecha 12/08/1993 Radicación 1993-373-6-937267
DOC: ESCRITURA 460 DEL: 03/08/1993 NOTARIA DE EL CERRITO VALOR ACTO: \$ 1.300.000
ESPECIFICACION: MODO DE ADQUISICION : 101 COMPRAVENTA(VIVIENDA DE INTERES SOCIAL CON SUBSIDIO FAMILIAR)
PERSONAS QUE INTERVIENEN EN EL ACTO (X-Titular de derecho real del dominio; I-Titular de dominio incompleto)
DE: COOPERATIVA INTEGRAL DEL CERRITO LIMITADA: COOINCER LTDA
A: ARENAS HOYOS LUIS ALFONSO CC# 16856315 X
A: CUTIVA AGUILAR DORA CC# 66652429 X

[126712]: Anotación Nro: 003 No. corrección: 1 Radicación: 2026-373-3-543 Fecha: 04/05/2026
SE CORRIGEN LOS SECUENCIALES DE LUIS ALFONSO ARENAS HOYOS C.C 16856315 Y DORA CUTIVA AGUILAR C.C 66652429 POR
SUS RESPECTIVOS DOCUMENTOS DE IDENTIFICACIÓN, LO ANTERIOR CONFORME AL ARTÍCULO 59 DE LA LEY 1579 DE 2012.

FIN DE ESTE DOCUMENTO

Usuario que realizo la correccion: 126712

Página: 1

Impreso el 4 de Mayo de 2026 a las 11:31:13 am
No tiene validez. Solo sirve para verificar información

Con el turno 2026-373-3-544 se corrigieron las siguientes matrículas:
373-51439

Nro Matricula: 373-51439

CIRCULO DE REGISTRO: 373 BUGA No. Catastro: 762480100000003030021000000000
MUNICIPIO: EL CERRITO DEPARTAMENTO: VALLE DEL CAUCA VEREDA: EL CERRITO TIPO PREDIO: URBANO
FECHA APERTURA: 29/03/1993 RADICACION: 93-002450 CON: ESCRITURA DE: 11/03/1993

DIRECCION DEL INMUEBLE

1) CALLE 18 13-C-30 MANZANA G.URB. PUEBLITO VALLUNO

ANOTACIÓN: Nro: 003 Fecha 20/01/1994 Radicación 1994-373-6-9400509
DOC: ESCRITURA 797 DEL: 30/12/1993 NOTARIA DE EL CERRITO VALOR ACTO: \$ 1.300.000
ESPECIFICACION: MODO DE ADQUISICION : 101 COMPRAVENTA. (VIVIENDA DE INTERES SOCIAL CON SUBSIDIO FAMILIAR. CUERPO CIERTO)

PERSONAS QUE INTERVIENEN EN EL ACTO (X-Titular de derecho real del dominio, I-Titular de dominio incompleto)
DE: COOPERATIVA INTEGRAL DEL CERRITO LIMITADA: COOINCER LTDA

A: GOMEZ CASTAÑO CONRADO CC# 16857356 X

A: MINOTA BLANDON ANA FELINA CC# 66652609 X

[126712]: Anotación Nro: 003 No. corrección: 1 Radicación: 2026-373-3-544 Fecha: 04/05/2026

SE CORRIGEN LOS SECUENCIALES DE JOSE CONRADO GOMEZ CASTAÑO C.C 16857356 Y ANA FELINA MINOTA BLANDON C.C 66652609 POR SUS RESPECTIVOS DOCUMENTOS DE IDENTIFICACIÓN, LO ANTERIOR CONFORME AL ARTÍCULO 59 DE LA LEY 1579 DE 2012.

FIN DE ESTE DOCUMENTO

Usuario que realizo la correccion: 126712

Página: 1

Impreso el 4 de Mayo de 2026 a las 11:36:51 am
No tiene validez. Solo sirve para verificar información

Con el turno 2026-373-3-545 se corrigieron las siguientes matrículas:
373-51440

Nro Matricula: 373-51440

CIRCULO DE REGISTRO: 373 BUGA No. Catastro: 762480100000003030020000000000
MUNICIPIO: EL CERRITO DEPARTAMENTO: VALLE DEL CAUCA VEREDA: EL CERRITO TIPO PREDIO: URBANO
FECHA APERTURA: 29/03/1993 RADICACION: 93-002450 CON: ESCRITURA DE: 11/03/1993

DIRECCION DEL INMUEBLE

1) CALLE 18 13-C-24 MANZANA G

ANOTACIÓN: Nro: 003 Fecha 19/11/1993 Radicación 1993-373-6-10420
DOC: ESCRITURA 678 DEL: 04/11/1993 NOTARIA UNICA DE EL CERRITO VALOR ACTO: \$ 1.300.000
ESPECIFICACION: MODO DE ADQUISICION : 101 COMPRAVENTA(VIVIENDA DE INTERES SOCIAL CON SUBSIDIO
FAMILIAR).-CUERPO CIERTO

PERSONAS QUE INTERVIENEN EN EL ACTO (X-Titular de derecho real del dominio; I-Titular de dominio incompleto)

DE: COOPERATIVA INTEGRAL DEL CERRITO LIMITADA COOINCER LTDA

A: ASPRILLA RIVAS JOSE ELIAS CC# 16853314 X

A: LOPEZ CASTRILLON MARTHA CECILIA CC# 66653515 X

[126712]: Anotación Nro: 003 No. corrección: 1 Radicación: 2026-373-3-545 Fecha: 04/05/2026

SE CORRIGEN LOS SECUENCIALES DE JOSE ELIAS ASPRILLA RIVAS C.C 16853314 MARTHA CECILIA LOPEZ CASTRILLON C.C
66653515 POR SUS RESPECTIVOS DOCUMENTOS DE IDENTIFICACIÓN, LO ANTERIOR CONFORME AL ARTÍCULO 59 DE LA LEY 1579
DE 2012.

FIN DE ESTE DOCUMENTO

Usuario que realizo la correccion: 126712

Página: 1

Impreso el 4 de Mayo de 2026 a las 11:41:18 am
No tiene validez. Solo sirve para verificar información

Con el turno 2026-373-3-546 se corrigieron las siguientes matrículas:
373-51442

Nro Matricula: 373-51442

CIRCULO DE REGISTRO: 373 BUGA No. Catastro: 762480100000003030018000000000
MUNICIPIO: EL CERRITO DEPARTAMENTO: VALLE DEL CAUCA VEREDA: EL CERRITO TIPO PREDIO: URBANO
FECHA APERTURA: 29/03/1993 RADICACION: 93-002450 CON: ESCRITURA DE: 11/03/1993

DIRECCION DEL INMUEBLE

1) CALLE 18 13C-10 MANZANA G.

ANOTACIÓN: Nro: 003 Fecha 06/07/1993 Radicación 1993-373-6-9306000
DOC: ESCRITURA 333 DEL: 18/06/1993 NOTARIA DE EL CERRITO VALOR ACTO: \$ 1.300.000
ESPECIFICACION: MODO DE ADQUISICION : 101 COMPRAVENTA. (COMO CUERPO CIERTO). VIVINDA DE INTERES
SOCIAL CON SUBSIDIO FAMILIAR.
PERSONAS QUE INTERVIENEN EN EL ACTO (X-Titular de derecho real del dominio, I-Titular de dominio incompleto)
DE: COOPERATIVA INTEGRAL DEL CERRITO LIMITADA COOINCER LTDA
A: GONZALEZ MORA ZOILA CC# 29476982 X

[126712]: Anotación Nro: 003 No. corrección: 1 Radicación: 2026-373-3-546 Fecha: 04/05/2026
SE CORRIGE EL SECUENCIAL DE ZOILA GONZALEZ MORA POR SU DOCUMENTO DE IDENTIFICACIÓN C.C 29476982 LO ANTERIOR
CONFORME AL ARTÍCULO 59 DE LA LEY 1579 DE 2012.

FIN DE ESTE DOCUMENTO

Usuario que realizo la correccion: 126712

Página: 1

Impreso el 4 de Mayo de 2026 a las 11:43:45 am
No tiene validez. Solo sirve para verificar información

Con el turno 2026-373-3-547 se corrigieron las siguientes matrículas:
373-51445

Nro Matricula: 373-51445

CIRCULO DE REGISTRO: 373 BUGA No. Catastro: 762480100000003030015000000000
MUNICIPIO: EL CERRITO DEPARTAMENTO: VALLE DEL CAUCA VEREDA: EL CERRITO TIPO PREDIO: URBANO
FECHA APERTURA: 29/03/1993 RADICACION: 93-002450 CON: ESCRITURA DE: 11/03/1993

DIRECCION DEL INMUEBLE

1) CALLE 18 13B-18 MANZANA G

ANOTACIÓN: Nro: 003 Fecha 06/07/1993 Radicación 1993-373-6-06006
DOC: ESCRITURA 340 DEL: 18/06/1993 NOTARIA DE EL CERRITO VALOR ACTO: \$ 1.300.000
ESPECIFICACION: MODO DE ADQUISICION : 101 COMPRAVENTA VIVIENDA DE INTERES SOCIAL CON SUBSIDIO FAMILIAR.-
PERSONAS QUE INTERVIENEN EN EL ACTO (X-Titular de derecho real del dominio, I-Titular de dominio incompleto)
DE: COOPERATIVA INTEGRAL DEL CERRITO LTDA COOINCER LTDA
A: DUEÑAS HERNANDEZ MARIA ISABEL CC# 66650292 X
A: LOZANO HERNAN CC# 16855390 X

[126712]: Anotación Nro: 003 No. corrección: 1 Radicación: 2026-373-3-547 Fecha: 04/05/2026
SE CORRIGEN LOS SECUENCIALES DE HERNAN LOZANO C.C 16855390 Y MARIA ISABEL DUEÑAS HERNANDEZ C.C 66650292 POR
SUS RESPECTIVOS DOCUMENTOS DE IDENTIFICACIÓN, LO ANTERIOR CONFORME AL ARTÍCULO 59 DE LA LEY 1579 DE 2012.

FIN DE ESTE DOCUMENTO

Usuario que realizo la correccion: 126712

Página: 1

Impreso el 4 de Mayo de 2026 a las 11:46:24 am
No tiene validez. Solo sirve para verificar información

Con el turno 2026-373-3-548 se corrigieron las siguientes matrículas:
373-51448

Nro Matricula: 373-51448

CIRCULO DE REGISTRO: 373 BUGA No. Catastro: 7624801000000029900010000000000
MUNICIPIO: EL CERRITO DEPARTAMENTO: VALLE DEL CAUCA VEREDA: EL CERRITO TIPO PREDIO: URBANO
FECHA APERTURA: 29/03/1993 RADICACION: 93-002450 CON: ESCRITURA DE: 11/03/1993

DIRECCION DEL INMUEBLE

1) CALLE 17 13A-57 MANZANA H URBANIZACION PUEBLITO VALLUNO

ANOTACIÓN: Nro: 003 Fecha 12/08/1993 Radicación 1993-373-6-937264
DOC: ESCRITURA 463 DEL: 03/08/1993 NOTARIA DE EL CERRITO VALOR ACTO: \$ 1.300.000
ESPECIFICACION: MODO DE ADQUISICION : 101 COMPRAVENTA (VIVIENDA DE INTERES SOCIAL CON SUBSIDIO FAMILIAR)
PERSONAS QUE INTERVIENEN EN EL ACTO: (X-Titular de derecho real del dominio, I-Titular de dominio incompleto)
DE: COOPERATIVA INTEGRAL DEL CERRITO LIMITADA COOINCER LTDA
A: GONZALEZ FLOR ALBA CC# 38858404 X

[126712] Anotación Nro: 003 No corrección: 1 Radicación: 2026-373-3-548 Fecha: 04/05/2026
SE CORRIGE EL SECUENCIAL DE FLOR ALBA GONZALEZ POR SU DOCUMENTO DE IDENTIFICACIÓN CC 38858404 LO ANTERIOR
CONFORME AL ARTÍCULO 59 DE LA LEY 1579 DE 2012.

FIN DE ESTE DOCUMENTO

Usuario que realizo la correccion: 126712

Página: 1

Impreso el 4 de Mayo de 2026 a las 11:50:29 am
No tiene validez. Solo sirve para verificar información

Con el turno 2026-373-3-549 se corrigieron las siguientes matrículas:
373-51449

Nro Matricula: 373-51449

CIRCULO DE REGISTRO: 373 BUGA No. Catastro: 762480100000002990002000000000
MUNICIPIO: EL CERRITO DEPARTAMENTO: VALLE DEL CAUCA VEREDA: EL CERRITO TIPO PREDIO: URBANO
FECHA APERTURA: 29/03/1993 RADICACION: 93-002450 CON: ESCRITURA DE: 11/03/1993

DIRECCION DEL INMUEBLE

1) CALLE 17 13A-51 MANZANA H URBANIZACION PUEBLITO VALLUNO

ANOTACIÓN: Nro: 003 Fecha 12/08/1993 Radicación 1993-373-6-937265
DOC: ESCRITURA 464 DEL: 03/08/1993 NOTARIA DE EL CERRITO VALOR ACTO: \$ 1.300.000
ESPECIFICACION: MODO DE ADQUISICION : 101 COMPRAVENTA (VIVIENDA DE INTERES SOCIAL CON SUBSIDIO FAMILIAR)
PERSONAS QUE INTERVIENEN EN EL ACTO (X-Titular de derecho real del dominio, I-Titular de dominio incompleto)
DE: COOPERATIVA INTEGRAL DEL CERRITO LIMITADA COOINCER LTDA
A: GARCIA PRADO LUZ MARINA CC# 66651002 X
A: GIRALDO HECTOR FABIO CC# 6113688 X

[126712]: Anotación Nro: 003 No. corrección: 1 Radicación: 2026-373-3-549 Fecha: 04/05/2026
SE CORRIJEN LOS SECUENCIALES DE HECTOR FABIO GIRALDO C.C 6113688 Y LUZ MARINA GARCIA PRADO C.C 66651002 POR
SUS RESPECTIVOS DOCUMENTOS DE IDENTIFICACIÓN, LO ANTERIOR CONFORME AL ARTÍCULO 59 DE LA LEY 1579 DE 2012.

FIN DE ESTE DOCUMENTO

Usuario que realizo la correccion: 126712

Página: 1

Impreso el 4 de Mayo de 2026 a las 11:54:54 am
No tiene validez. Solo sirve para verificar información

Con el turno 2026-373-3-550 se corrigieron las siguientes matrículas:
373-51450

Nro Matricula: 373-51450

CIRCULO DE REGISTRO: 373 BUGA No. Catastro: 762480100000002990003000000000
MUNICIPIO: EL CERRITO DEPARTAMENTO: VALLE DEL CAUCA VEREDA: EL CERRITO TIPO PREDIO: URBANO
FECHA APERTURA: 29/03/1993 RADICACION: 93-002450 CON: ESCRITURA DE: 11/03/1993

DIRECCION DEL INMUEBLE

1) CALLE 17 13A-45 MANZANA H URBANIZACION PUEBLITO VALLUNO

ANOTACIÓN: Nro: 003 Fecha 25/10/1993 Radicación 1993-373-6-9716
DOC: ESCRITURA 573 DEL: 22/09/1993 NOTARIA UNICA DE EL CERRITO VALOR ACTO: \$ 1.300.000
ESPECIFICACION: MODO DE ADQUISICION : 101 COMPRAVENTA.(VIVIENDA DE INTERES SOCIAL CON SUBSIDIO FAMILIAR.-
PERSONAS QUE INTERVIENEN EN EL ACTO (X-Titular de derecho real del dominio, I-Titular de dominio incompleto)
DE: COOPERATIVA INTEGRAL DEL CERRITO LIMITADA COOINCE LTDA
A: ARGUELLO CASTAÑO LUIS ALIRIO CC# 2621332 X
A: VELEZ FORERO LUZ DARY CC# 31071075 X

[126712]: Anotación Nro: 003 No. corrección: 1 Radicación: 2026-373-3-550 Fecha: 04/05/2026
SE CORRIGEN LOS SECUENCIALES DE LUIS ALIRIO ARGUELLO CASTAÑO C.C 2621332 Y LUZ DARY VELEZ FORERO C.C 31071075
POR SUS RESPECTIVOS DOCUMENTOS DE IDENTIFICACIÓN, LO ANTERIOR CONFORME AL ARTÍCULO 59 DE LA LEY 1579 DE 2012.

FIN DE ESTE DOCUMENTO

Usuario que realizo la correccion: 126712

Página: 1

Impreso el 4 de Mayo de 2026 a las 12:03:13 pm
No tiene validez. Solo sirve para verificar información

Con el turno 2026-373-3-551 se corrigieron las siguientes matrículas:
373-51451

Nro Matricula: 373-51451

CIRCULO DE REGISTRO: 373 BUGA No. Catastro: 762480100000002990004000000000
MUNICIPIO: EL CERRITO DEPARTAMENTO: VALLE DEL CAUCA VEREDA: EL CERRITO TIPO PREDIO: URBANO
FECHA APERTURA: 29/03/1993 RADICACION: 93-002450 CON: ESCRITURA DE: 11/03/1993

DIRECCION DEL INMUEBLE

1) CALLE 17 13A-39 MANZANA H URBANIZACION PUEBLITO VALLUNO

ANOTACIÓN: Nro: 003 Fecha 12/08/1993 Radicación 1993-373-6-937260
DOC: ESCRITURA 465 DEL: 03/08/1993 NOTARIA DE EL CERRITO VALOR ACTO: \$ 1.300.000
ESPECIFICACION: MODO DE ADQUISICION : 101 COMPRAVENTA (VIVIENDA DE INTERES SOCIAL CON SUBSIDIO FAMILIAR)
PERSONAS QUE INTERVIENEN EN EL ACTO (X-Titular de derecho real del dominio, I-Titular de dominio incompleto)
DE: COOPERATIVA INTEGRAL DEL CERRITO LIMITADA COOINCER LTDA
A: ESCOBAR LEYDA CC# 29486253 X
A: LENIS CLEMENTE CC# 6397828 X

[126712]: Anotación Nro: 003 No. corrección: 1 Radicación: 2026-373-3-551 Fecha: 04/05/2026
SE CORRIJEN LOS SECUENCIALES DE CLEMENTE LENIS C.C 6397828 LEYDA ESCOBAR C.C 29486253 POR SUS RESPECTIVOS
DOCUMENTOS DE IDENTIFICACIÓN, LO ANTERIOR CONFORME AL ARTÍCULO 59 DE LA LEY 1579 DE 2012.

FIN DE ESTE DOCUMENTO

Usuario que realizo la correccion: 126712

Página: 1

Impreso el 4 de Mayo de 2026 a las 12:06:39 pm
No tiene validez. Solo sirve para verificar información

Con el turno 2026-373-3-552 se corrigieron las siguientes matrículas:
373-51457

Nro Matricula: 373-51457

CIRCULO DE REGISTRO: 373 BUGA No. Catastro: 762480100000002990018000000000
MUNICIPIO: EL CERRITO DEPARTAMENTO: VALLE DEL CAUCA VEREDA: EL CERRITO TIPO PREDIO: URBANO
FECHA APERTURA: 29/03/1993 RADICACION: 93-002450 CON: ESCRITURA DE: 11/03/1993

DIRECCION DEL INMUEBLE

1) CARRERA 13C 16-12 MANZANA H

ANOTACIÓN: Nro: 003 Fecha 19/11/1993 Radicación 1993-373-6-10426
DOC: ESCRITURA 684 DEL: 04/11/1993 NOTARIA UNICA DE EL CERRITO VALOR ACTO: \$ 1.300.000
ESPECIFICACION: MODO DE ADQUISICION : 101 COMPRAVENTA(VIVIENDA DE INTERES SOCIAL CON SUBSIDIO FAMILIAR).-
PERSONAS QUE INTERVIENEN EN EL ACTO (X-Titular de derecho real del dominio, I-Titular de dominio incompleto)
DE: COOPERATIVA INTEGRAL DEL CERRITO LIMITADA COOINCER LTDA.
A: CASTAÑO PAREJA LUIS HERNANDO CC# 4590615
A: RIOS LOPEZ AMANDA CC# 24658898 X

[126712]: Anotación Nro: 003 No. corrección: 1 Radicación: 2026-373-3-552 Fecha: 04/05/2026
SE CORRIGEN LOS SECUENCIALES DE LUIS HERNANDO CASTAÑO PAREJA DE C.C 4590615 Y AMANDA RIOS LOPEZ C.C 24658898
POR SUS RESPECTIVOS DOCUMENTOS DE IDENTIFICACIÓN, LO ANTERIOR CONFORME AL ARTÍCULO 59 DE LA LEY 1579 DE 2012.

FIN DE ESTE DOCUMENTO

Usuario que realizó la correccion: 126712

Página: 1

Impreso el 4 de Mayo de 2026 a las 12:10:02 pm
No tiene validez. Solo sirve para verificar información

Con el turno 2026-373-3-553 se corrigieron las siguientes matrículas:
373-51519

Nro Matricula: 373-51519

CIRCULO DE REGISTRO: 373 BUGA No. Catastro: 766700600000000020025000000000
MUNICIPIO: SAN PEDRO DEPARTAMENTO: VALLE DEL CAUCA VEREDA: GUAYABAL TIPO PREDIO: RURAL
FECHA APERTURA: 18/03/1993 RADICACION: 93-002339 CON: RESOLUCION DE: 24/09/1992

DIRECCION DEL INMUEBLE

1) SIN DIRECCION

ANOTACIÓN: Nro: 001 Fecha 15/03/1993 Radicación 1993-373-6-932339
DOC: RESOLUCION 01725 DEL: 24/09/1992 INST.COLOM.DE REF.AGRARIA INCORA DE CALI VALOR ACTO: \$ 0
ESPECIFICACION: MODO DE ADQUISICION : 170 ADJUDICACION DE BALDIO (PREDIO AFECTADO AFECTADO CON
LAS PROHIBICIONES DE LA LEY 30.DEL 18.DE MARZO DE 1988.)
PERSONAS QUE INTERVIENEN EN EL ACTO (X-Titular de derecho real del dominio, I-Titular de dominio incompleto)
DE: LA NACION.
A: MORENO GARCIA MARIA DAMARIS CC# 29784629 X
A: RODRIGUEZ MORENO TEODOMIRO CC# 6496728 X

[126712]: Anotación Nro: 001 No. corrección: 1 Radicación: 2026-373-3-553 Fecha: 04/05/2026
SE CORRIGEN LOS SECUENCIALES DE TEODOROMIRO RODRIGUEZ MORENO C.C 6496728 Y MARIA DAMARIS MORENO GARCIA C.C
29784629 POR SUS RESPECTIVOS DOCUMENTOS DE IDENTIFICACIÓN, LO ANTERIOR CONFORME AL ARTÍCULO 59 DE LA LEY 1579
DE 2012.

FIN DE ESTE DOCUMENTO

Usuario que realizo la correccion: 126712

Página: 1

Impreso el 4 de Mayo de 2026 a las 12:13:29 pm
No tiene validez. Solo sirve para verificar información

Con el turno 2026-373-3-554 se corrigieron las siguientes matrículas:
373-51560

Nro Matricula: 373-51560

CIRCULO DE REGISTRO: 373 BUGA No. Catastro:
MUNICIPIO: GINEBRA DEPARTAMENTO: VALLE DEL CAUCA VEREDA: FLAUTAS TIPO PREDIO: RURAL
FECHA APERTURA: 31/03/1993 RADICACION: 93-002699 CON: ESCRITURA DE: 13/02/1993

DIRECCION DEL INMUEBLE

1) SIN DIRECCION

373-16595

ANOTACIÓN: Nro: 001 Fecha 26/03/1993 Radicación 1993-373-6-932699
DOC: ESCRITURA 058 DEL: 13/02/1993 NOTARIA UNICA DE GINEBRA VALOR ACTO: \$ 400.000

ESPECIFICACION: MODO DE ADQUISICION: 101 COMPRAVENTA

PERSONAS QUE INTERVIENEN EN EL ACTO (X-Titular de derecho real del dominio, I-Titular de dominio incompleto)

DE: LARA AZA MANUEL ALFONSO.

A: RODRIGUEZ BOCANEGRA DARIO

CC# 1268581

X

[126712]: Anotación Nro: 001 No. corrección: 1 Radicación: 2026-373-3-554 Fecha: 04/05/2026

SE CORRIGE EL SECUENCIAL DE DARIO RODRIGUEZ BOCANEGRA POR SU DOCUMENTO DE IDENTIFICACIÓN C.C 1268581 LO
ANTERIOR CONFORME AL ARTÍCULO 59 DE LA LEY 1579 DE 2012.

FIN DE ESTE DOCUMENTO

Usuario que realizo la correccion: 126712

Página: 1

Impreso el 4 de Mayo de 2026 a las 12:18:22 pm
No tiene validez. Solo sirve para verificar información

Con el turno 2026-373-3-555 se corrigieron las siguientes matrículas:
373-51603

Nro Matricula: 373-51603

CIRCULO DE REGISTRO: 373 BUGA No. Catastro:
MUNICIPIO: GUADALAJARA DE BUGA DEPARTAMENTO: VALLE DEL CAUCA VEREDA: GUADALAJARA DE BUGA
TIPO PREDIO: URBANO
FECHA APERTURA: 02/04/1993 RADICACION: 93-004188 CON: CERTIFICADO DE: 31/03/1993

DIRECCION DEL INMUEBLE

1) CALLE 13 3-41 CRA 3 Y 4

ANOTACIÓN: Nro: 002 Fecha 21/01/1994 Radicación 1994-373-6-940582
DOC: ESCRITURA 2530 DEL: 29/09/1993 NOTARIA 2. DE BUGA VALOR ACTO: \$ 5.963.000

ESPECIFICACION: MODO DE ADQUISICION: 101 COMPRAVENTA

PERSONAS QUE INTERVIENEN EN EL ACTO (X-Titular de derecho real del dominio; I-Titular de dominio incompleto)

DE: MONTAÑO DE GONZALEZ LEIDA RUTH

A: GONZALEZ MONTAÑO MARIA NEYSA CC# 38861851 X

A: GONZALEZ MONTAÑO GERARDO CC# 14878904 X

A: GONZALEZ MONTAÑO GUILLERMO LEON CC# 14876664 X

La guarda de la fe pública

[126712]: Anotación Nro: 002 No. corrección: 1 Radicación: 2026-373-3-555 Fecha: 04/05/2026

SE CORRIGEN LOS SECUENCIALES DE GUILLERMO LEON GONZALEZ MONTAÑO C.C 14876664 GERARDO GONZALEZ MONTAÑO C.C 14878904 Y MARIA NEYSA GONZALEZ MONTAÑO C.C 38861851 POR SUS RESPECTIVOS DOCUMENTOS DE IDENTIFICACIÓN, LO ANTERIOR CONFORME AL ARTÍCULO 59 DE LA LEY 1579 DE 2012.

FIN DE ESTE DOCUMENTO

Usuario que realizo la correccion: 126712

Página: 1

Impreso el 4 de Mayo de 2026 a las 12:21:23 pm
No tiene validez. Solo sirve para verificar información

Con el turno 2026-373-3-556 se corrigieron las siguientes matrículas:
373-51605

Nro Matricula: 373-51605

CIRCULO DE REGISTRO: 373 BUGA No. Catastro:
MUNICIPIO: SAN PEDRO DEPARTAMENTO: VALLE DEL CAUCA VEREDA: MONTEGRANDE TIPO PREDIO: RURAL
FECHA APERTURA: 07/04/1993 RADICACION: 93-2857 CON: ESCRITURA DE: 08/03/1993

DIRECCION DEL INMUEBLE

1) SIN DIRECCION

373-33007

ANOTACIÓN: Nro: 001 Fecha 31/03/1993 Radicación 1993-373-6-932857

DOC: ESCRITURA 527 DEL: 08/03/1993 NOTARIA 2. DE BUGA VALOR ACTO: \$ 250.000

ESPECIFICACION: MODO DE ADQUISICION 101 COMPRAVENTA (LOTE DE TERRENO CON DESTINO A VIVIENDA
CAMPESINA CONFORME A LA LEY 135/61 Y DECRETO 3203/65- COMO CUERPO CIERTO-)

PERSONAS QUE INTERVIENEN EN EL ACTO (X-Titular de derecho real del dominio, I-Titular de dominio incompleto)

DE: ECHEVERRI AGUIRRE JOSE NORBERTO

A: ECHEVERRY GUZMAN MARIA RUTH CC# 29784136 X

A: MORENO ECHEVERRI PAOLA ANDREA X

A: MORENO ECHEVERRI LEIDY JOHANA X

[126712]: Anotación Nro: 001 No. corrección: 1 Radicación: 2026-373-3-556 Fecha: 04/05/2026

SE CORRIGE EL SECUENCIAL DE MARIA RUTH ECHEVERRI GUZMAN POR SU DOCUMENTO DE IDENTIFICACIÓN C.C 29784136 LO
ANTERIOR CONFORME AL ARTÍCULO 59 DE LA LEY 1579 DE 2012.

FIN DE ESTE DOCUMENTO

Usuario que realizo la correccion: 126712

FORMULARIO DE CORRECCION TEMPORAL

Página: 1

Impreso el 4 de Mayo de 2026 a las 12:23:49 pm
No tiene validez. Solo sirve para verificar información

Con el turno 2026-373-3-557 se corrigieron las siguientes matrículas:
373-51621

Nro Matricula: 373-51621

CIRCULO DE REGISTRO: 373 BUGA No. Catastro: 7667001000000002900030000000000
MUNICIPIO: SAN PEDRO DEPARTAMENTO: VALLE DEL CAUCA VEREDA: SAN PEDRO TIPO PREDIO: URBANO
FECHA APERTURA: 05/04/1993 RADICACION: 93-002888 CON: ESCRITURA DE: 26/03/1993

DIRECCION DEL INMUEBLE

1) CALLE 3 1E-65

ANOTACIÓN: Nro: 001 Fecha 01/04/1993 Radicación 1993-373-6-932888
DOC: ESCRITURA 685 DEL: 26/03/1993 NOTARIA 2. DE BUGA VALOR ACTO: \$ 11.844
ESPECIFICACION: MODO DE ADQUISICION : 101 COMPRAVENTA.

PERSONAS QUE INTERVIENEN EN EL ACTO (X-Titular de derecho real del dominio, I-Titular de dominio incompleto)

DE: MUNICIPIO DE SAN PEDRO

A: AGUDELO VELASQUEZ MARIA DEL CARMEN CC# 29783577 X

[126712]: Anotación Nro: 001 No. corrección: 1 Radicación: 2026-373-3-557 Fecha: 04/05/2026

SE CORRIGE EL SECUENCIAL DE MARIA DEL CARMEN AGUDELO VELASQUEZ POR SU DOCUMENTO DE IDENTIFICACIÓN C.C 29783577 LO ANTERIOR CONFORME AL ARTICULO 59 DE LA LEY 1579 DE 2012.

FIN DE ESTE DOCUMENTO

Usuario que realizo la correccion: 126712

Página: 1

Impreso el 4 de Mayo de 2026 a las 12:27:37 pm
No tiene validez. Solo sirve para verificar información

Con el turno 2026-373-3-558 se corrigieron las siguientes matrículas:
373-1905

Nro Matricula: 373-1905

CIRCULO DE REGISTRO: 373 BUGA No. Catastro: 761110102000001640014000000000
MUNICIPIO: GUADALAJARA DE BUGA DEPARTAMENTO: VALLE DEL CAUCA VEREDA: GUADALAJARA DE BUGA
TIPO PREDIO: URBANO
FECHA APERTURA: 24/08/1977 RADICACION: 77-03168 CON: ESCRITURA DE: 05/08/1977

DIRECCION DEL INMUEBLE

1) CALLE 9 SUR 9-14 LOTE N.23 MANZANA V

ANOTACIÓN: Nro: 008 Fecha 27/01/1992 Radicación 1992-373-6-920537

DOC: ESCRITURA 97 DEL: 23/01/1992 NOTARIA 2 DE BUGA VALOR ACTO: \$ 5.916.000

ESPECIFICACION: MODO DE ADQUISICION 150 ADJUDICACION EN SUCESION

PERSONAS QUE INTERVIENEN EN EL ACTO (X-Titular de derecho real del dominio, I-Titular de dominio incompleto)

DE: LOPEZ ILLERA MARIA YOLANDA (CONYUGE)

A: GARCIA DIAZ JOSE OMAR CC# 1426755 X

A: GARCIA DIAZ ANDRES JOSE CC# 76308621 X

A: GARCIA DIAZ JORGE ENRIQUE CC# 14882506 X

A: GARCIA LOPEZ MARIA CLAUDIA CC# 34543941 X

DEFENDENCIA
DE NOTARIADO
Y REGISTRO
La guarda de la fe pública

[126712]: Anotación Nro: 008 No. corrección: 1 Radicación: 2026-373-3-558 Fecha: 04/05/2026

SE CORRIGEN LOS SECUENCIALES DE JORGE ENRIQUE GARCIA DIAZ C.C 14882506 Y ANDRES JOSE GARCIA DIAZ C.C 76308621
POR SUS RESPECTIVOS DOCUMENTOS DE IDENTIFICACIÓN, LO ANTERIOR CONFORME AL ARTÍCULO 59 DE LA LEY 1579 DE 2012.

FIN DE ESTE DOCUMENTO

Usuario que realizo la correccion: 126712